

Door Weer en Wind

1000-Soortendag

Voeren beloeren

Jubileum
Gulke Putten

Vrije liefde



De zondvloed

de zondvloed **boeken**



nieuwe boeken & ramsj & tweedehands,
twee verdiepingen bibliomanie, koopjes,
bestsellers en geheimtips
boekenliefde in twintigduizend en enige titels
en verder: koffie, thee, frisdranken,
bier & wijn en een leeskast

sint alfonsusstraat 4, 8800 roeselare, t 051 62 02 64
ma: 10u tot 18u, di: 9u tot 18u,
wo en do: 10u tot 18u, vr en za: 10u tot 19u

inschrijven op de nieuwsbrief kan via WWW.dezondvloed.be

bvba **Demees**
verzekeringen

Wilgenstraat 128
8800 ROESELARE
tel./fax 051 20 27 78
CDV inschrijvingsnr. 16740

Wij plaatsen alle verzekeringen
bij alle eersterangsmaatschappijen

Jan Demees
Wilgenstraat 128
8800 Roeselare
tel./fax 051 20 27 78

Stefaan Demees
Eugeen Van Oyestraat 12
8800 Rumbeke
tel. 051 54 65 81

sercu

office & automation



de kantoorshop

voor bedrijf en privé

fax • kopie • print • computers
netwerken • internet • IT-service
tijdsregistratie • telefonie • meubilair
kasregisters • digitaal dicteren
toners & cartridges
papierwaren • schoolartikelen
eigen hersteldienst

VRIJE INGANG

BRUGSESTEENWEG 380
8800 ROESELARE

www.sercu.be

sercu

office & automation



www.sercu.be

fax - kopie - print
netwerken - computers
IT service
tijdsregistratie
telefonie - meubilair - kasregisters
papierwaren - digitaal dicteren
toners & cartridges
eigen hersteldienst



NIEUWBOUW en VERBOUWINGEN
VLOEREN – FAÏENCEN
WONINGEN WATER EN WINDDICHT
AFGEWERKTE WONINGEN

Algemene Bouwonderneming
Erik DEBAL B.V.B.A.

Verbrandhofstraat 130
8800 Roeselare
tel. 051 20 83 41
fax 051 21 14 59
erikdebalbvba@skynet.be

In vervoering

Met de hardnekkige stuip trekkingen van het winteroffensief dwalen mijn ogen en gedachten af naar het wit-zwart patroon van de besneeuwde tuin. Tegelijk is er die rust die hiervan uitgaat, waaronder ongeduldig lenteleven hunkert naar de voorjaarszon. De aftakelende pruimelaar zal moeten afhaken: grote schorsdelen zijn deze los gekomen waaronder de roodbruine bast nu duidelijk opvalt. Met de stilgevallen sapstroom zal er geen nieuw leven meer uit de verdroogde knoppen komen. Of toch nog een beetje? Een stel pas aangevlogen driftkickers bewerken de stam met forse snavelhouwen tot een soort totempaal, en ontkleden de boom schaamteloos in de winterkou. Het felle rood van beide bonte strippers contrasteert sterk met de nu nog kleurloze omgeving, waarbij ze met korte tussenpauzes de beitel snavel wijsneuzig de koele lucht insteken iedere keer dat ze iets hebben kunnen oppikken. De onderste, het mannetje van deze grote bonte spechten, maakt er met muisachtige sprongetjes een achtervolgingsspelletje van: een opstootje van zijn prille baltskuren? Hetzelfde gevoel hadden we ook al met de eerste jodelende zanglijsters die nu even weer op non-actief staan.

Uitkijken geblazen naar de volksverhuizing die elke lente weer op gang komt, met de stille wens dat hun rangen niet weer uitgedund zullen zijn. Deze bezorgdheid is gaandeweg een zorg geworden om het voortbestaan van veel soorten die van oudsher onze streken bewoonden. Door toenemende bevolkingsdruk, biotoopverdwijning, klimaatwijziging, ongewenste vreemde soorten en andere factoren staan heel wat organismen aan de rand van verdwijning. In **2010, Internationaal jaar van de biodiversiteit**, vragen we hiervoor extra aandacht. Het zal een grote, blijvende inspanning vergen om de hollende achteruitgang van die soortenrijkdom op onze planeet een halt toe te roepen. Met kleinschalige acties rond zwaluwbescherming, amfibieënoverzetacties, aanleg van graanakertjes en nieuwe poelen, nestkasten voor uilensoorten en herstel van houtwallen en beekvalleien dragen we hier al plaatselijk toe bij. Extra handen en ideeën blijven zeker welkom!

Maar we willen meer mensen wakker schudden. Om hier de nodige ruchtbaarheid aan te geven, springen we met Mandelstreke op **29 en 30 mei** bij in het Ieperse op de **1000-soortendag**. Gedurende 24 uur proberen we zoveel mogelijk soorten waar te nemen en te tellen, van zoogdieren over vogels, 'kriebelbeestjes', onderwaterdieren, planten, zwammen, korstmossen enz. Dit gebeurt ook simultaan in aangrenzende gebieden in Wallonië en

Frankrijk (omgeving Rijsel). Met de resultaten van deze actie willen we aandacht vragen voor natuur in stadsrandgebieden. Je telt toch ook mee?

Hier blijft het niet bij. In het begin van de zeventiger jaren, toen natuurbeheer nog in zijn kinderschoenen stond, hebben heel wat jongeren, leden van JNM Roeselare, in het toen nog kleine reservaatje De **Gulke Putten** in Wingene jarenlang de handen uit de mouwen gestoken om te maaien, plaggen en graven, en nadien in de Ponderosa het stof af/door te spoelen. Dit voormalig heidegebied is nu, 40 jaar later, een te koesteren rijke biologische schatkamer en 110 ha groot geworden. Dat we een boontje blijven hebben voor het reservaat zal je merken tijdens de **40-jaarviering op zondag 30 mei**. Kijk verder in dit nummer hoe je ook kan deelnemen.

Van de rijkdom aan soorten krijgen we meer dan een tip van de sluier opgelicht tijdens de vierdaagse van 13 tot 16 mei in de Voerstreek. Dit wordt een ideaal startpunt voor uitstappen naar schitterende gebieden in Limburg, nieuwe natuur langs de Maas en mergelgronden in Zuid-Limburg. Het aantal plaatsen is beperkt, dus niet uitstellen! In de middenbladzijden van dit nummer verneem je wat op het getouw staat met de Dag van de Aarde. Kom mee lentekriebels opsnuiven tijdens de boeiende voorjaarsuitstappen en avondwandelingen.

Ondertussen is sinds 22 januari ook de biodiversiteit in het bestuur toegenomen met **Brigitte Crombez** die de ploeg komt versterken. Brigitte, zeer hartelijk welkom!

Met dit lentenummer, ondertussen jaargang 38, willen we dit jaar geen nieuwe paden bewandelen maar natuur in eigen regio op een aantrekkelijke manier in de kijker plaatsen. Dit kunnen we mee waarmaken dank zij de trouwe en ook nieuwe adverteerders, die we hiervoor uitdrukkelijk bedanken. Kijk ook even uit: voor veel onder jullie zullen de aangeboden kortingsbonnen eveneens welkom zijn.

Tromgeroffel op de pruimelaar lokt mijn blikken weer naar buiten: een bries maakte schoon schip met donkere sneeuwvlucht waardoor een stralende lentezon - waarvoor de sneeuw roemloos moet wijken - de omgeving in een veelbelovende voorjaarsgloed zet. Ook zin om eruit te vliegen?

Piet

Inhoud

In vervoering.....	pag. 3
Aankondigingen:	
Gulke Putten viert feest!.....	pag. 4
Rechtzetting lidmaatschapsbijdrage.....	pag. 5
Week van de Aarde.....	pag. 5
Daguitstap Beneden-Dijlevallei.....	pag. 6
Kalkflora van de Bouillonais.....	pag. 6
Meetkerkse Moeren & Uitkerkse Polders.....	pag. 7
1000-soortendag.....	pag. 7
32ste Vlaamse Ardennendag.....	pag. 8
Voeren beloeren!.....	pag. 8
Voorbije activiteiten:	
Busuitstap naar de Oosterschelde.....	pag. 9
Bourgoyen en Braakman.....	pag. 9
Wintertoppers aan de Oostkust.....	pag. 10
Natuur in de buurt: Het Rhodesgoed.....	pag. 11
Activiteitenkalenders Mandelstreke, De Buizerd,VELT.....	pag. 12

Natuurstudie:	
Picknickpieken.....	pag. 15
Vrije liefde.....	pag. 16
Kerkuilen anno 2009.....	pag. 17
In de branding:	
Provinciale ambities voor windenergie.....	pag. 18
Stockageruimte hoger dan kerktoren.....	pag. 19
Close-up:	
Grote brandnetel, urtica dioica.....	pag. 19
Werkgroepen: Gevoerd en beloerd in Hoogde.....	pag. 20
Kleiputnieuws:	
Plafond ingestort.....	pag. 21
Over een verbeteren en honkvaste tafelschuimer.....	pag. 21
Waarnemingen.....	pag. 22
Personalia.....	pag. 22
Colofon.....	pag. 22

Gulke Putten viert feest!

40 jaar reservaat

Het reservaat de Gulke Putten werd in december 1969 opgericht door de Brugse bioloog Herman Stieperaere, die 1,5 ha venige heide van de Regie voor Telegraaf en Telefoon in huur kreeg voor de toenmalige BNVR (Belgische Natuur –en Vogelreservaten). Dit was jarenlang één van de kleinste reservaten in ons land. Stelselmatig werden de afspraken voor beheer in het Zendstation-domein uitgebreid tot de huidige 70 ha, dank zij een concessie met Defensie.

Mede met Europese steun volgde in 2002 de verwerving van de naastgelegen bossen en graslanden te Wingene en Ruiselede (ruim 35 ha); vanaf 2010 werden ook enkele graslanden in huur genomen. Al deze gronden staan op de historische kaarten van Ferraris (1777) nog als heideterrein weergegeven binnen het vroegere geheel van het Bulskampveld..

Alles samen beheert Natuurpunt Kern Gulke Putten nu zowat 110 ha reservaat: een boeiende getuigenis van diverse habitats die aan de zuidrand van het Brugs Ommeland te vinden zijn.

Feesthappening op zondag 30 mei 2010

In de voormiddag wordt een kleine academische zitting gehouden, gevolgd door een receptie. Het grote publiek kan vanaf 14.00 uur het reservaat vrij verkennen, met uitleg bij een aantal markante punten. De rijk bloeiende heischrale graslanden met Margriet, Gevlekte Orchis en Ratelaar staan garant voor een uniek decor. Naast de unieke wandelmogelijkheden (éénmalig natuurpad) is er ook animatie voor de kinderen, een gezellige bar met kansen

om oude bekenden te ontmoeten, lekkere hapjes, tentoonstelling van eigentijds beheermateriaal, informatie over het EU-Life+project, Natuurinrichting VLM/ANB, verhalen en foto's uit ons rijke verleden.

Voor al wie ooit betrokken was bij het natuurgebied Gulke Putten een unieke kans tot weerzien van oude bekenden: deelnemers aan 35 jaar zomerkampen voor jongeren, talrijke JNM beheerweekends, werkdagen, geleide wandelingen!

Een aanrader voor eenieder die geïnteresseerd is in een eerste of hernieuwde kennismaking met het boeiende gebied en de ruime omgeving.

De plaats van de feesttent zal aangeduid worden met wegwijzers vanaf de Zande, PLC en OC Wingene (Rode Kruis); parking is voorzien nabij het Belradio-gebouw (met dank aan PLC).

Tekst en foto's: © Eckhart Kuijken & Christine Verscheure, conservatorsteam,
Natuurpunt Kern Gulke Putten, Lindeveld 4, 8730 Beernem

Meer Info : christine.verscheure@scarlet.be

**Help mee de financiële put
in de Gulke Putten te dempen:
stort op rekening 293-0212075-88 van Natuurpunt
Mechelen (vermeld project 5540);
vanaf 30 € krijg je het attest voor fiscale aftrek.**



Rechtzetting lidmaatschapsbijdrage 2010

Wakkere leden merkten in het decembernummer dat op pagina 6 bij 'Versiertruc' als lidmaatschap € 24 werd vermeld. Dit was geen fout, alleen hadden we dit achterin het nummer bij 'Colofon' niet aangepast. Na 5 jaar met ongewijzigde contributie werd een aanpassing van de lidmaatschapsbijdrage onvermijdelijk. Dit werd in het recentste nummer van Natuur.blad ook al aangekondigd.

Wie zijn lidmaatschap nog niet hernieuwd heeft, kan dit kwijt op 230-0044233-21 Natuurpunt vzw Coxiestraat 11 2800 Mechelen.

Alle leden van Mandelstreek blijven uiteraard dit afdelingsblad verder gratis ontvangen.

Enkel wie bij een andere afdeling lid is én Door Weer en Wind verder wenst opgestuurd te krijgen, betaalt hiervoor € 5, te storten op 979-9627307-62 Klokkeputstraat 93 8800 Roeselare met vermelding DWWeW.

Leden die ook een abonnement op de driemaandelijks natuurstudietijdschriften Natuur.focus of Natuur.Oriolus wensen, betalen hiervoor nog steeds € 8,50. Wie beide abonnementen samen neemt, betaalt ook nog altijd € 14,50 bovenop het lidmaatschap. Meer info vind je achterin dit nummer of op www.natuurpunt.be /lid worden.

Week van de Aarde

18-25.04.10

Iedereen in beweging voor een rijke natuur



Starthappening Week van de Aarde, Zondag 18 april

Het landschap van Brabants Haspengouw spreekt tot de verbeelding. Met haar uitgestrekte akkers, weidse vergezichten, diep ingesneden groene valleien en prachtige holle wegen is deze streek uitgegroeid tot het mekka van de zachte natuurgenieter. Hier vind je een unieke mix van ruimte, natuur en stilte. Midden in dit landschap, rondom Meldert bij Hoegaarden, liggen 3 uit de kluiten gewassen natuurgebieden van Natuurpunt op een steenworp van elkaar: de Mene-Jordaanvallei, het Rosdel en het Meldertbos. Samen vormen ze de "Hoegaardse valleien".

Op zondag 18 april staat deze unieke brok natuur en landschap centraal op de landelijke starthappening van de Week van de Aarde, onder het motto "Iedereen in beweging voor een rijke natuur".

Biodiversiteit als streekproduct

Het Rosdel en de Mene-Jordaanvallei zijn twee prachtige beekvalleien met een uitzonderlijke landschappelijke en ecologische waarde. In de beide valleien bouwt Natuurpunt Velpe-Mene beheerde natuurgebieden uit; samen omvatten ze honderden hectaren, waarvan al 175 ha in eigendom en beheer. Het Meldertbos, zelf 32 ha groot en eveneens in beheer bij Natuurpunt, ligt netjes tussen de twee unieke valleien in en vormt dus de perfecte natuurverbinding tussen beide. Rosdel, Mene-Jordaan en Meldertbos zijn landschappelijke pareltjes en echte schatkamers voor de biodiversiteit in deze streek. Hier komen tal van dieren, planten en levensgemeenschappen voor die kenmerkend zijn voor het Hageland en Haspengouw en die elders – zelfs op Europese schaal – behoorlijk zeldzaam zijn.

Een deel van de Mene-Jordaanvallei is gelegen in de ruilverkaveling Willebringen, die een grote impact zal hebben op de landschaps- en natuurwaarden in deze omgeving. Natuurpunt komt

op voor het behoud van het typische landschap. Het landschap van de toekomst moet er één zijn waarin duurzame landbouw – met behoud van landschapselementen – , zachte recreatie en duurzame natuur hand in hand gaan. In zo'n landschap is ook plaats voor een integraal waterbeheer, met droge voeten voor mensen en bewoning enerzijds en ruimte voor water in de valleien anderzijds.

In het Rosdel, waar eerder al de ruilverkaveling Hoegaarden werd uitgevoerd, is een grootschalig natuurontwikkelingsproject gerealiseerd waarbij de natuurlijke loop van de Schoorbroekbeek werd hersteld en ruimte werd gecreëerd voor vernatting en uitbreiding van rietland in de laagst gelegen delen van de vallei.

Droge en natte graslanden, moerasruggen en bossen wisselen elkaar af in de schilderachtig mooie valleien.

De natuurgebieden oefenen een onweerstaanbare aantrekkingskracht uit op typische water- en moerasvogels als grote zilverreiger, watersnip, waterral en tal van eenden. In het omliggend agrarisch cultuurlandschap met zijn uitgestrekte leemplateaus voelen zeldzame akkervogels zich thuis: geelgors, grauwe gors, veldleeuwerik en gele kwikstaart zijn maar enkele van de typische bewoners. Ook reeën en steenmarters hebben het hier best naar hun zin. Zelfs de wilde hamster vond hier jarenlang een geschikt leefgebied, maar heeft het nu moeilijk om te overleven.



Kriebelt het om kennis te maken met dit unieke landschap? Op **zondag 18 april** kan je de Hoegaardse valleien verkennen en meegenieten van dit landschap tijdens de landelijke **starthappening van de Week van de Aarde**. Afspraakplaats voor alle activiteiten is het **Sint-Janscollege langs de Waverse Steenweg 1 in 3320 Meldert**, deelgemeente van Hoegaarden (weg van Tienen/Hoegaarden naar L'Ecluse/Beauvechain).

Meer info: www.walkfornature.be, www.velpe-mene.be, 016-25 25 19 (secretariaat Natuurpunt Oost-Brabant, tijdens kantooruren) of 016-73 30 23 (Hugo Abts, buiten kantooruren).

Daguitstap Beneden-Dijlevallei op 2 mei



De Dijlevallei is een uniek gegeven in Vlaanderen. Ondanks allerlei ingrepen door de mens, zijn zowel de rivier als haar vallei-gebied er in geslaagd een groot deel van hun natuurlijk karakter te bewaren. In de Mechelse regio mag dit bijna een wonder heten, gezien de ligging dwars door het sterk verstedelijkte gebied langs de as Antwerpen- Mechelen -Brussel. Met dit valleigebied beschikt de regio over 3100 ha groene ruimte, en dat tot bijna vlak onder de Sint-Romboutstoren.

Deze regio herbergt een naar Vlaamse normen grote variatie aan natuur- en landschapswaarden. Al deze natuurgebieden vormen een nagenoeg aaneengesloten groen netwerk langsheen de Dijle en haar zijwaterlopen, tot aan de samenvloeiing met Zenne en Nete. De grote oppervlakte aan natuurreservaten en beschermde landschappen wijzen reeds op het belang van dit gebied. Niet alleen is dit een belangrijk natuurgebied, maar jaarlijks weten een groot aantal mensen de Beneden-Dijlevallei ook te appreciëren als geschikt gebied voor wandel- en fietsrecreatie of watergebonden recreatie. Op die manier vervult dit gebied ook een belangrijke toeristische en recreatieve functie.

Sommen we even enkele natuurreservaten van Natuurpunt in deze vallei op:

- Pikhakendonk in Boortmeerbeek
- Mispeldonk, Cassenbroek en 't Ven in Bonheiden
- Mechels Broek, Barebeekvallei, Den Battelaer, Battenbroek, Oude Dijlearm en Zuur Bemke in Mechelen
- Hondsbossen in Sint-Katelijne-Waver
- Biezenweiden in Willebroek

Andere natuurgebieden niet in beheer van Natuurpunt:

- Robbroek (ANB) en Thiebroekbos (stad) in Mechelen
- Blaasveldbroek (ANB), Broek Denaeayer (provincie), De Bocht en Hazewinkel (Blosso) en de polder van Heindonk en de Bovenzanden (particulier) in Willebroek

Het is de bedoeling dat we op deze daguitstap enkele van deze natuurgebieden bezoeken. De parel van de Benedendijlevallei, het Mechels Broek (100ha), zullen we zeker aandoen.

Het Mechels Broek is een nat en open moeras dat tot het vroegere natuurlijke overstromingsgebied van de Dijle behoort. Een grote zandwinningput is erg in trek bij heel veel watervogels als rust- en eetplaats. In het voorjaar zie je dat vele prachtige en veeleisende vogels als blauwborsten, rietzangers, waterrallen, zomertalingen het Mechels Broek uitkiezen om hun gezinnetje uit te breiden.

Ook de omgeving van domein De Bocht met het Broek Denaeayer en de Biezenweiden lonen zeker de moeite.

Het Broek Denaeayer, met ondiep water, rietland en meer beboste gronden, is uitgegroeid tot een belangrijk moerasgebied dat een grote aantrekkingskracht uitoefent op water- en moerasvogels. Er broedt één van de grootste aalscholverkolonies van Vlaanderen en in de lente laten de nachtegalen ons genieten van hun concert. Het gebied, eigendom van het Provinciebestuur Antwerpen, is niet vrij toegankelijk.

De Biezenweiden vormt een complex van graslanden en aanplantingen van cultuurpopulieren en vormt de verbinding tussen Broek Denaeayer en de vijver van de Bocht. De zieke populieren worden verwijderd en ofwel vervangen door aanplant van nieuwe bomen ofwel de gronden spontaan te laten verbossen.



Flora van de Boullonnais dagexcursie op zondag 6 juni

De Boullonnais is één van de beste plaatsen om kennis te maken met de kalkflora. De zee zette er 140 miljoen jaar geleden, in het Onder –en Boven- Krijt, grote plakken kalk af. De oudste en hardste kalklagen dagzomen rond Boulogne en de Cap Gris Nez. Dit is het kerngebied van de eigenlijke Boullonnais. Maar ook de gebieden in de periferie zijn rijk aan kalk.

Deze keer bezoeken we twee unieke plaatsen in dat perifere gebied : de kalkhelling te Nabringhem en de Mont Pélé in Desvres. Daarnaast staat in Desvres ook een boswandeling op het programma. De vochtige en zure bodem vormt er de basis van een enorme soortenrijkdom.

Kalkbodems bezorgen planten heel wat problemen, doordat ze heet, droog en voedselarm zijn. Planten hebben zich op verschillende manieren aan dat belastende milieu aangepast :

- Ofwel leven ze in symbiose met schimmels om aan de nodige voedingsstoffen te komen: orchideeën.
- Ofwel zijn ze houtiger (zoals het geel zonneroosje) of hebben ze kleine leerachtige bladeren (distels en jeneverbes) om verdamping van water tegen te gaan.

- Ofwel zijn ze behaard, zoals het muizenootje, en kaatsen op die manier de zonnestralen terug.
- Ofwel zijn ze knolvormig, zoals de aardkastanje.

De kalkrijke ondergrond zorgt aldus voor een rijke verscheidenheid aan aanpassingen en een grote biodiversiteit ! Kom ze mee met ons ontdekken op zondag 6 juni.



Meetkerkse Moeren + Uitkerkse Polders Daquitstap op 28 maart

Het natuurinrichtingsproject Meetkerkse Moeren is afgerond. Het resultaat willen we met eigen ogen gaan bekijken. We verkennen een stuk van de nieuwe uitgestippelde wandelroute.

Tussen 2001 en 2009 is op deze locatie een natuurinrichtingsproject uitgevoerd. Dat had tot doel opnieuw vochtige weiden en hooilanden te creëren, het oorspronkelijke open karakter van het gebied te herstellen en het landschap van hooilandjes en hooiweiden met greppeltjes en de bijhorende planten en dieren opnieuw te herstellen. Het project kostte 1469538 euro. De planten en dieren die de laatste decennia in de moeren in de verdrukking waren gekomen, zijn gebonden aan vochtige leefomstandigheden. Op een aantal waterlopen zijn daarom stuwen gezet om zo het waterpeil in de sloten met 25 cm te verhogen. Een aantal percelen komen daardoor natter te staan, vooral in de winter en het voorjaar.

Op 27 percelen van het Agentschap voor Natuur en Bos zijn grondwerken uitgevoerd: verdroogde of genivelleerde laantjes (greppeltjes) zijn uitgediept en zes

poelen werden heraangelegd. Diepere en dus vochtiger laantjes zullen meer vogels en planten aantrekken. De heraangelegde poelen zullen een geschikte leefomgeving vormen voor kikkers en moerasplanten. Nabij De Katte zijn de oevers van het Mareleed afgeschuind en met riet beplant. Drie recent aangeplante populierenbosjes werden gekapt om het open karakter in de omgeving van de Eendenkooi te herstellen. Zo kunnen er zich hooilandjes ontwikkelen. Die zullen op hun beurt weidevogels aantrekken.

Dit project is o.a. een gevolg van het samenwerkingsverband "Oudlandpolder" tussen de 3 gemeenten Blankenberge, De Haan en Zuienkerke met de provincie. Het gebied is een van de oudst ingepolderde gebieden in de Vlaams kustvlakte en situeert zich in een ruimer poldercomplex in de driehoek tussen Brugge, Zeebrugge en Oostende. Bekende natuurgebieden zoals de Uitkerkse polder, de Meetkerkse moeren en de komgronden van Klemskerke-Vlissegem zijn hierin gelegen. Daarnaast zijn de invloeden van de industriegebieden rond Zeebrugge en Oostende enerzijds, en de verstedelijkte kustzone en de Stad Brug-

ge anderzijds, duidelijk merkbaar. Het versterken van het buitengebied door het ontwikkelen van natuur, landschap, recreatie en landbouwverbreding is de hoofddoelstelling van het samenwerkingsverband.

Vandaar dat we ook de Uitkerkse polder bezoeken, het andere grote natuurgebied van de Oudlandpolder.

Deze 1400 ha grote kustpolder bestaat ondertussen 20 jaar als natuureservaat. Vandaag kent de Uitkerkse Polder een gevarieerd microreliëf, met zowel laaggelegen zilte graslanden als hoger gelegen vette graslanden. Haar internationale faam heeft het reservaat te danken aan de vogels, die er het hele jaar door neerstrijken. De Uitkerkse Polder is ook de grootste kraamkamer van Vlaanderen op het vlak van weidevogels. Het gebied is dan ook een onderdeel van het netwerk aan Europese natuurgebieden: het Natura 2000-netwerk. Sinds kort is het lustrumboek 'Uitkerkse Polder' te verkrijgen in het bezoekerscentrum Groenwaecke voor 23 euro. Het boek telt 172 bladzijden, auteur is John Van Gompel en het is opgesmukt met prachtige foto's van natuurfotograaf Misjel Decler.

1000-soortendag

Tijdens het weekend van 29-30 mei organiseren Natuurpunt en de provincie West-Vlaanderen een 1000-Soortendag in Ieper (met Natuurpunt Westland), de Gavers (met de Zuid-West-Vlaamse Natuurkoepel), de kleiputten van Ploegsteert (Waalse delegatie) en Rijsel (Franse delegatie) in het kader van het Jaar van de Biodiversiteit + een Europees Interreg-project met de buurregio's. De bedoeling is om op 24 uur zo veel mogelijk soorten te vinden in natuurgebieden van de stadsrand. Via www.waarnemingen.be kunnen vlot soortenlijsten gemaakt worden en kan de wereld het gebeuren van op afstand mee volgen. We hopen 1000 soorten te vinden in alle gebieden samen! Zoveel soorten zijn er zeker, maar ze moeten gevonden én gedetermineerd worden. Vandaar dat we op zoek zijn naar kenners van allerhande groepen dieren en planten om zo veel mogelijk soorten op naam te brengen.

Het is tijdens dit actieve etmaal niet zozeer de bedoeling om de determinatie van elke soort van naadje tot draadje uit te leggen aan iedereen, het "soortenjagen" heeft voorrang. Maar dat neemt niet weg dat er voor enthousiaste beginners wel veel bij te leren valt. Er is ook werk voor wie wil helpen zoeken, scheppen, stenen draaien, schors inspecteren, noteren, enzovoort.

Uiteraard is het ook de bedoeling om achteraf met deze gegevens en die van de andere gebieden naar buiten te komen, om aan te tonen dat ook in de stadsrand heel wat biodiversiteit te vinden is. En 2010 is het jaar van de biodiversiteit!

Natuurpunt Mandelstreek zet mee zijn schouders onder dit project op zaterdag 29 mei in Ieper. De gebieden aan bod komen, zijn de 'stadsnatuurgebieden' van de Vestingen en oude vestingmuren, de Verdronken Weide, Zillebekevijver, de Triangel op een oud spoorwegemplacement en het oud kanaal Komen-Ieper. Een grote rijkdom aan biotopen dus, en we verwachten hier honderden soorten!

Inschrijven voor 20 mei bij Wim Marichal (wim.marichal@telenet.be)!

Wie op eigen basis wil participeren op zondag of wie meer info wenst contacteert Olivier Dochy olivier.dochy@inbo.be (tel. 0499/80 88 65) of www.1000soorten.eu

Programma zaterdag 29 mei

- 10.15 verzamelen aan Roularta
- 11.00 picknick en briefing in het bezoekerscentrum van de Palingbeek
- 12.00 start van de excursies
- 16.00 vieruurtje aan de Vestingen + excursies
- 19.00 avondeten + determinatie
- 22.00 zoogdieren-exkursies (life-traps en vleermuizen) + nachtvinders vangen



32-ste Vlaamse Ardennendag

Zondag 11 april wordt voor de 32ste keer de Vlaamse Ardennendag georganiseerd. Voor de 22ste keer nemen we deel aan deze natuurmanifestatie ! Dit jaar schreven we opnieuw in voor een voormiddag- en namiddagwandeling. Om 09.00 uur worden we aan de kerk van Rozebeke opgewacht door Monique Erzeel. (Dit wordt onze eerste vrouwelijke gids in 22 jaar !) Monique begeleidt ons langs het Mijnwerkerspad.

De wandeling start aan de Boembekemolen en we wandelen richting Boterhoek, een pareltje voor natuurliefhebbers met een schat aan voorjaarsbloeiers. Ondertussen kunnen we genieten van prachtige vergezichten op de Zwalmvallei. We volgen ook een tijdje de Zwalm en zo bereiken we het Mijnwerkerspad. Er wordt tijdens de wandeling aandacht besteed aan natuur, natuurbeheer, geschiedenis en archeologie. De wandeling is ongeveer 6 km lang en watervast schoeisel is aan te raden.

De middaglocatie is dit jaar het Kasteel Lilare in Michelbeke-Brakel. Hier kunnen we onze picknick verorberen. Allerlei drank : streekbier, frisdrank, koffie en soep ... zijn verkrijgbaar. De lekkere mattetaarten zijn er ook weer te koop. Oproep van de organisatoren om ons eten ecologisch te verpakken en allerhande wegwerpverpakkingen te vermijden !

Rond 13.30 neemt Emmy Schockaert, onze tweede vrouwelijke gids (2010 wordt een vrouwenjaar), de leiding over onze groep. Ze brengt ons naar St. Maria-Oudenhove, waar ze ons begeleidt naar het Vossenhol en het Kloosterbos. Het Vossenhol situeert zich in een typisch Vlaamse- Ardennen-landschap. Het landschap is gekenmerkt door grote reliëfverschillen. We vinden er weilanden, akkers, bomenrijen, bosrestanten, een holle weg ...

Een eerste perceel is een droog, uiterst waardevol voedselarm hooiland. Precies deze voedselarme situatie zorgt voor zo'n bijzondere plantengroei. Van het hoger gelegen schrale deel, zakken we af naar natte zones, met hun typische flora. Verloopt het ene deel van de wandeling in een open landschap, het andere deel situeert zich voornamelijk in bosgebied: het Kloosterbos.

Ook hier vinden we op korte afstand een overgang van nat naar droog. De natte component wordt uitgemaakt door bos met voorjaarsbloeiers : gevlekt longkruid, bosanemoon, slanke sleutelbloem, bosviooltjes ... De droge component wordt gevormd door een eiken- beukenbos. Deze wandeling duurt tot ongeveer 17.00h.

Voilà twee wandelingen waar elke natuurliefhebber zijn gade zal vinden.

Praktische afspraken :

- We verzamelen om 7.45 aan Top Interieur, naast de rijksweg, in Izegem.
- Vertrek richting Rozebeke om 08.00 stipt.
- Ben je 's morgens belet dan kan je ons 's middags vervoegen, of wel in het kasteel Lilare in Michelbeke-Brakel of in St Maria-Oudenhove. (Zeker verwittigen!) - We zijn terug in Izegem omstreeks 18.30-19.00.
- We rijden met eigen vervoer, kostendelend.
- Laarzen /waterbestendige schoenen zijn noodzakelijk.
- Verrekijker en veldgidsen zijn aan te raden.
- Graag een belletje vooraf naar Roos of Jacqui 051/30.47.31 of een mailtje naar Jacqui.stragier@telenet.be

Voeren beloeren! 13 - 16 mei



We kennen Voeren als een geval (H)apart en het touwtjestrekken tussen Vlaamse en Waalse politici. De natuur is er echter 'grenzeloos' en in feite vormt het golvend landschap van de Voerstreek zelfs één geheel met het Mergelland uit Nederlands Zuid-Limburg!

De Voerstreek is het hoogst gelegen gebied van Vlaanderen. Het is ook het verst van de zee verwijderd. Hierdoor heeft het een 'continental' klimaat.

Bovendien komen op de zuidelijke hellingen ook nog heel wat warmteminnende plantjes voor. Deze klimatologische mix zorgt voor een heel rijke verscheidenheid aan planten en dieren. 100 miljoen jaar geleden was de Voerstreek bedekt met een ondiepe, tropische zee. Toen die zee zich later terugtrok, ontstonden onder invloed van de rivieren grote dalen. Het is hieraan dat de Voerstreek haar reliëfrijk karakter dankt.

De oude zeebodem dagzoomt op heel wat plaatsen. Typische gesteenten die we er aantreffen zijn kalk (krijt en mergel) en vuursteen (silex).

De huidige Voerstreek wordt, naast een heleboel beekjes, door een drietal belangrijke riviertjes doorsneden: van west naar oost, de Berwijn, de Voer en de Gulp. Het is de Voer die zijn naam verleent aan de streek en een drietal dorpjes: hij ontspringt in

Sint-Pieters-Voeren en stroomt achtereenvolgens door Sint-Martens-Voeren en 's Gravenvoeren.

Het klimatologisch gegeven, de ondergrond rijk aan kalksteen, de meidoornhagen en hoogstamboomgaarden, holle wegen en andere kleine landschapselementen staan waarborg voor een grote en rijke biodiversiteit. En daar gaan we toch voor in 2010!

Ook al zin gekregen om mee op loertocht te gaan? Lees dan vlug de praktische regeling en inschrijvingsformaliteiten hieronder!

Logies: Jeugdherberg 'De Veurs', Komberg 40, 3790 Sint-Martens-Voeren

(3-,4- en 5-persoonskamers), zie: www.jeugdherbergen.be.

Eten: Het ontbijt nemen we ter plaatse, ook de picknick ligt elke morgen voor ons klaar.

Avondmaal eerste dag tevens in de jeugdherberg op vrijdag –en zaterdagavond: diner in moederdegans (www.moederdegans.be)

Transport: 2 minibusjes en 1 ruime wagen

Richtprijs: € 200 per persoon

Inschrijven: Naam opgeven aan Koen Maes (koenmaes_@hotmail.com of 051 72 70 01) en € 50 betalen op rekeningnummer 979-9627307-62 tegen ten laatste 2 april.

Saldo: Het saldo (€ 150) betaal je tegen 1 mei. Daarna krijg je de brochure van de meerdaagse toegestuurd.



Koen

Busuitstap naar de Oosterschelde - 14 februari

Het werd de dag van de verrassingen: voor de eerste keer zagen we De Lange Schenge toegevroren, zodat er natuurlijk geen waterwild zat. Dan maar verder gereden naar het Sas van Goes. Op het kanaal ernaartoe kregen we al enkele wintergasten te zien: dodaarsjes, kuifeenden en enkele middelste zaagbekken, reeds in prachtkleed, met een echte punkerkop. De wandeling van het sas van Goes naar de Zandkreek leverde enkele mooie waarnemingen op: o.a. zwarte ruiter en groenpoot, middelste zaagbek, een tiental rietgorzen, 1 kuifaal-scholver.

Opvallend waren de vele kramsvogels die op de dijk telkens voor ons uitvlogen. Daarna aan het haventje De Piet: zelfde scenario: alles bevroren, met uitzondering van een wak waarop 6 dodaarsjes, 1 krakeend, enkele smienten en kuifeenden. Als aperitief trokken we dan naar de Middelplaten voor een korte wandeling tot aan Wolphaartsdijk: in de weiden 5 soorten ganzen samen: kol-, rot-, brand-, grauwe en 2 Indische ganzen. Een vijftal brilduikers schitterden op het water, enorm veel pijlstaarten, opnieuw middelste zaagbek en smienten.

Ondertussen was het lichtjes beginnen sneeuwen; dat belette ons niet om in de

namiddag enkele schitterende waarnemingen te doen in de buurt van de Flauwers en de Weversinlagen: een ijsvogel vloog van paaltje naar paaltje en liet zich volop bewonderen. Vanop de grote uitkijktoren hadden we zicht op een hoogwatervluchtplaats met wulpen en enkele honderden zilverplevieren en bonte strandlopers. Een smelleken zette tevergeefs een spectaculaire achtervolging in op een bonte strandloper.

Onderweg naar de Plompe toren: kleine zilverreiger en blauwe reiger, witgat en tureluur langs de sloten. Bij de Plompe Toren deze keer geen velduil, wel 8 reeën in het lange gras en rotganzen en 1 grote zee-eend op de Oosterschelde. Een laatste stop bij Brouwersdam: 3 grijze zeehonden, waarvan er 2 blijkbaar wisten dat het Valentijnsdag was.

Na wat speurwerk op de dijk vonden we een bende van zo'n 90 paarse strandlopers met enkele steenlopers ertussen.

Wat mij ook bij blijft van deze dag zijn de vele buizerden (zeker een 20-tal) die we langs de wegkant zagen zitten of jagen.

Cien



Sinterklaasuitstap naar Bourgoyen en Braakman

Zoals gewoonlijk, verzamelen aan Rou-larta om 8u30. Met 2 wagens en 7 natuurpunters, vertrokken we onder leiding van Philippe richting Gent.

In de voormiddag stond een wandeling in het reservaat de Bourgoyen op het programma, een rondwandeling van 5,5km. Wat een prachtige waarnemingen reeds vanaf de startplaats: pijlstaarten, slobenden en wintertalingen, zo dichtbij, echt prachtig. Met de overvloedige regenval van de laatste dagen, konden we de eendjes van heel dichtbij observeren. Ook kemphanen en massa's Kieviten vlogen af en toe in grote zwermen op. Eventjes werd er getwijfeld of een sperwer voorbij vloog of was het een smelleken?? De

observatie van de staart bracht uitsluitel. Het was een sperwer. Gelukkig konden we de rondwandeling min of meer droog afsluiten.

Tijdens het verorberen van onze broodjes zagen we vanuit het venster de regen met bakken uit de hemel vallen. Ondertussen werden we verwend met een glaasje advocaat zowel bij de koffie als bij de chocoladedrank. Mietje en Cien zorgden voor de stemming met hun verhalen.

Daarna in de gietende regen toch maar doorgereden richting Terneuzen. In het natuurpark de Braakman is er veel veranderd. Het bos werd grotendeels gekapt en zo is er meer ruimte voor waterplassen. De watervogels zaten erg ver op de andere kant van de oever en enkel kluutjes werden op onze daglijst toegevoegd. Tijdens de wandeling konden we een torenvalk observeren die op een paal zijn middagmaal aan het verorberen was. We hebben zelfs een braakbal en wat bloedsporen teruggevonden. Ook de bekende zang van een cetti's zanger klonk plots uit het riet. Er werd in één richting gewandeld tot aan het industriepark. Daar stond één van de verplaatste wagens klaar.



Om 16u30 begon het al te donkeren. Philippe liet de kortste terugweg uitstipelen door zijn gps-toestel en we zullen het geweten hebben. Want een vriendelijke, vrouwelijke stem leidde ons langs alle mogelijke smokkelroutes in Zeeland en zelfs na een wegomlegging belandden we in een aardewegje vol met putten; best wel avontuurlijk, zouden ze in Nederland zeggen.

Met dank aan de medegenieters - nu eens meer vrouwen mee!! - Vera, Cien, Mietje, Lutje, Johan en Philippe.

Ria

Wintertoppers aan de Oostkust - 17 januari 2010

Johan heeft het vooraf goed uitgekiend. Hij loodst ons van de ene vogel-topwaarneming naar de andere.

Op het Noordelijk insteekdok van de achterhaven van Zeebrugge zitten twee **ijsduikers** te vissen. Eén heeft een iets te grote vis gevangen en heeft heel wat moeite om die binnen te slikken.

Op weg van de parking aan het Zwin naar de duinen richting zwingelmondopening lopen we midden in de aanpassingswerken van de fiets- en wandelpaden in de Zwinbosjes. Men gebruikt waterdoorlatend geotextiel om de toegevoegde granulaten zich niet te laten vermengen met de onderliggende grond.

Op de grens tussen slikken en schorren vinden we een 34 individuen-tellende groep **sneeuwgorzen** foeragerend naar kleine zaden van o.a. klein schorrekruid. Bij opvliegen valt het onmiskenbare grote witte vleugelveld op. Door de telescoop is ook de rosbruine wangvlek en -kruin van de mannetjes in winterkleed, tegenover de voor de rest bleke kop, goed te zien. Vlakbij laten ook 6 **strandleuweriken** zich bewonderen. Hun zwart-gele koppatroon is zeer kenmerkend.

Bij een lekkere warme soep verorberen we onze boterhammetjes in brasserie Pousse-Café te Heist.

Terwijl we naar onze volgende waarnemingsplaats rijden, is Ria reeds ter plaatse gekomen, namelijk aan de zwaairom ter hoogte van de Herdersbrug in Dudzele. Doordat er op de vaart door roeioefeningen te veel verstoring is, verplaatsen we ons richting het verbindingsdok. Op de lage polders onderweg zitten door de winterzon prachtig belichte **wintertalingen**, **smienten** en **zwarte ruiters**. Ook een

speurende **sperwer** op een weidepaal en een jagende wijfje **blauwe kiekendief** blijven niet onopgemerkt voor het spiedend oog van Johan.

Op het verbindingsdok zelf is ook heel wat te vogelen. Twee regelmatig duikende **geoorde futen** in winterkleed dobberen tussen tientallen gewone **futen** en twee mannetjes **middelste zaagbek** vliegen over en zetten zich neer aan de andere kant van het dok. Een 72-koppige groep **krakeenden** zwemmen vlakbij de nieuwe "passerelle".

In het rietveld aan de Pelikaan, horen we enkele keren het nasale pingping van de

baardmannetjes, maar we krijgen ze niet te zien.

Tegen zonsondergang staan we in de Koeistraat te Uitkerke, samen met 20-tal anderen, op wacht. We zien ondertussen een overvliegende **slechtvalk** en wijfje **blauwe kiekendief**. Uiteindelijk worden we dan toch beloond voor het lange wachten met een jagende **velduil** die zich enige tijd laat volgen met de verrekijker, zich even neerzet en over de weg verder vliegt.

Bedankt Johan, voor deze spetterende veldag!

Philippe



An advertisement for DESOTEC. At the top, the logo "DESOTEC" is displayed with "ACTIVATED CARBON" underneath. To the right, the slogan "adsorption on the move" is written. The main image shows a modern building at night with its interior lights glowing. Below the building, three smaller images illustrate the company's products: "ACTIEVE KOOL" (activated carbon), "FILTERS", and "REACTIVATIE" (regeneration). At the bottom, the company's contact information is provided: "DESOTEC N.V.-S.A. Regenbeekstraat 44, B-8800 Roeselare • T +32 (0)51/24.60.57 • F +32 (0)51/24.59.16 • desotec@desotec.com • www.desotec.com".

Het Rhodesgoed in Kachtem



Situering

Het domeinbos Rhodesgoed ligt in Izegem en is ongeveer 40 hectare groot. In 1995 en 1996 kocht het Vlaamse Gewest hier landbouwgrond om er een nieuw bos aan te leggen. De aanplanting van dit bos startte in 1995 en duurde tot 2002. In samenwerking met de stad Izegem werden verschillende bosplantacties georganiseerd en zo werd een nieuw bosgeboren. Het Agentschap voor Natuur en Bos (ANB) beheert het gebied. Via gewestplanwijzing kreeg het Rhodesgoed de bestemming bosgebied.

Geschiedenis

De heerlijkheid Rode was een grote heerlijkheid in Kachtem, die ook gronden had in Roeselare, Rumbek, Emelgem, Izegem en Oekene. Op de heerlijkheid lagen talrijke hoeven en huizen die eigendom waren van verschillende boeren of burgers. De voornaamste hoeve van een heerlijkheid bleef steeds eigendom van de heer. Voor Rode was dat het Rhodesgoed. Het oorspronkelijke Rhodesgoed lag aan de samenvloeiing van de Rhodesbeek en de Mandel. Dit ligt ongeveer ter hoogte van de afrit 7 (haven) langs de E403. Deze boerderij was 43 ha groot. Zoals gebruikelijk was het Rhodesgoed omwald en bestond het woongedeelte uit een opperhof en twee bewoonde neerhoven. Het grondplan van de huidige Rhodeshoeve verschilt van de vroegere indeling. Verder waren er akkers, bossen, vijvers en een veengebied. De familie van Rode was afkomstig van Schelderode (Oost-Vlaanderen) en had ook bezittingen in West-Vlaanderen. Vóór 1216 verkocht Radulf van Rode, heer van Schelderode en Melle, de goederen die hij bezat in Emelgem en Kachtem. Het Rhodesgoed maakte daar deel van uit. De heerlijkheid Rode ging via opvolging of huwelijk over in de handen van verschillende adellijke families. Soms werd het ook gewoon door verkocht. In de Franse tijd werd het Rhodesgoed opgekocht door de Franse baron de Warengien uit Parijs. Zijn achterkleinkinderen waren de laatste eigenaars van het Rhodesgoed. Op de kaart van de Ferraris van ongeveer 1780 is de hoeve Rhodesgoed nog omwald. Langs de Rhodebeek is er bos. De Rhodebeek zelf vormt centraal in het gebied een moerassige depressie met een vijver. Ook op de kaart van Vandermaelen van omstreeks 1850 merken we nog redelijk wat bos in de omgeving van de beek. Rond 1884 (kaart NGI) bleven daar maar twee kleine bosjes van over. Langs de beek liggen er op dat ogenblik hooilanden of hooiweiden. De rest is akker.

In 1995 kocht het Vlaamse Gewest de landerijen: 35 hectare landbouwgrond. Er werd onmiddellijk gestart met de aanleg van een nieuw bos. Maar een kleine 6 hectare, den Elleput, bleef eigendom van de Franse eigenaars en werd verpacht aan een landbouwer. De stad Izegem verwierf op 21 augustus 1995 de hofplaats en de gebouwen van het Rhodesgoed, met een totale oppervlakte van 1 hectare 30 are. Deze site werd later openbaar verkocht maar met als voorwaarden dat er een cafetaria en een natuureducatieve ruimte moest komen. Door de nieuwe eigenaar werd de boerderij grondig en stijlvol gerestaureerd.

Natuurwaarden en beheer

Bij de bosaanplant werd hoofdzakelijk gekozen voor loofhout. Naarmate het bos ouder wordt, zal de ecologische waarde ervan toenemen. Ongeveer 15 hectare is beplant met pionierboomsoorten zoals wilg en populier. Die snelgroeiende soorten koloniseren de bodem en bereiden die voor op meer langlevende soorten. Ze creëren al vlug een bosbeeld. Van bij de beginfase werd ook ongeveer 13 hectare beplant met trager groeiende en langlevende soorten zoals zomereik, gewone es, zoete kers, beuk en haagbeuk. Twee hectare tamme kastanje en els zullen als hakhout beheerd worden. Tamme kastanje levert immers prima en duurzaam hout voor weidpalen op. In de buurt van de hoeve, op een perceel dat bekend stond onder de naam Sparrenbos is 4 hectare beplant met naaldbos: gewone den, lorken douglasspar. Dergelijke percelen geven nestmogelijkheden aan verschillende vogelsoorten waaronder de ransuil. Tijdens een avondwandeling van Natuurpunt konden we enkele jaren geleden een mooi show beleven van twee rondvliegende ransuilen. Rond het bos is een struikgordel aangeplant. In die zone vinden heel wat diersoorten voedsel en dekking. De laatste jaren is al af en toe een ree waargenomen in het jonge bos. Deze reeën hebben jongen in het provinciedomein 't Veld die je kan zien vanaf van het Rhodesgoed. Ook wezel, hermelijn, bunzing en vos behoren tot de nieuwe bewoners. Naast de algemene broedvogels zoals tjiftjaf, spotvogel en fitis, zijn o.a. rietgors, dodaars en ransuil van de partij. Ook de algemene dagvlinders zoals distelvlinder, atalanta, bontzandoogje, kleine vos en icarusblauwtje vinden de weg naar het Rhodesgoed. In 2001 zijn in samenwerking met de provincie heel wat werkzaamheden uitgevoerd aan de Rhodebeek. De Rhodebeek kan opnieuw meanderen en een viertal poelen brengen heel wat leven mee: onder meer kleine watersalamander, alpenwatersalamander, groene en bruine kikker hebben er al een onderkomen gevonden.



Recreatie

In het Rhodesgoed komt de wandelaar ruimschoots aan zijn trekken. Vanaf het parkeerterrein start er een bewegwijzerde wandeling. Voor de jonge bezoekers is er een speelbos aangelegd van ongeveer 2,5 hectare waar ze vrij kunnen ravotten. Sinds een tweetal jaar is er een cafetaria geopend en zijn in een bijgebouw educatieve panelen rond bos opgesteld. Voor het cafetaria is er ook een ruim terras en een speelplein.

Wim Marichal
Bron : www.natuurenbos.be

Activiteitenkalender

Met eigen wagens vanaf hoek Meiboomlaan-Lindenstraat (Roularta)	Gezinsuitstap	Publieksactiviteit	Fietsuitstap
Busuitstap	Uitstapverantwoordelijke		Uitstap geschikt voor fotografen
Lunchpakket meebrengen	Vertrekuur	gids	Leiding

Wijzigingen en/of eventuele correcties worden steeds vermeld op onze website www.natuurpunt.be/mandelstreke

Za 6 maart Westvlaamse Natuurstudiedag
 09:00-16:45
 KULAK Olivier Dochy 050/403 298

West-Vlaamse Natuurstudiedag
 zaterdag 6 maart 2010
 9.00 u - 16.45 u (met receptie)
 Waar? KU Leuven Campus Kortrijk
 Etienne Sabbelaan 53, 3500 Kortrijk

THEMA: SOORTBESCHERMING

- symboolsoorten
- bruinvissen
- akkervogels
- kamsalamanders
- invasieve soorten
- en veel meer!

www.kuleuven-kortrijk.be/natuurstudiedag

Gratis! C.S. po / C.2 studenten broedjeslunch incl.
 Info & inschrijven: website of T. 050 403 298

Partners: natuurpunt, LEUVEN, natuurkoepel, etc.

Zo 21 maart Open natuurwandeling Kleiputten Rumbeke
 10:00-11:30
 Babilliestraat Patrick Crepeele 051 243517

Zo 28 maart Meetkerkse Moeren + Uitkerkse Polders
 08:30
 09:00 Steenkaai 107 – Brugge
 14:00 Groenwaecke – Uitkerke Philippe Deprez 050/225 852

Za 3 april Zwerfvuilopruiactie
 09:00-12:00
 Bruanebrug Piet Desmet 0484/658 233
 ism vzw Leefmilieu Roeselare

We nodigen graag alle echte of vermeende zakkenvullers uit op zaterdagvoormiddag 3 april. Het stadsbestuur organiseert op die dag de 13e zwerfvuilopruiactie. We verzamelen aan de Bruanebrug om 9 uur om de kanaalberm een beurt te geven. De activiteit eindigt voor de middag. We hopen op een grote opkomst, want vele handen maken licht werk! Wij voorzien in handschoenen, een drankje en... de zakken.

Zo 11 april 32ste Vlaamse Ardennendag Jacqui Stragier 051/304 731
 07:45 Top Interieur Izegem ism NP De Buizerd en NP Vlaamse Ardennen plus

Zo 18 april Gidsbeurt Kleiputten nav Dag vd Aarde
 13:00
 ism Stad-land-schap 't West-Vlaamse hart Piet Desmet 0484/658 233

Zo 18 april Starthappening week vd Aarde: Meldert-Hoegaarden
 13:00
 Thema = biodiversiteit en recreatie

Zo 2 mei Mechels Broek en Broek Denaeyer Philippe Deprez 050/225 852
 19:00

Vr 7 mei Avondwandeling in Zevenkerken
 19:00
 19:30 Zevenkerkenabdij ism NP InZICHT Ria Wyffels 050/211 392 André Vanhevel

Vr 12 mei Fantastische natuur in Oeganda
 20:00-22:00
 de Brouckere Natuurvoordracht tv Vriendenkring Nierpatienten Roeselare Kaarten 10 euro Nand Fiems 050/211707 Johan Verbanck

OHH 13-16 mei 4-daagse reis naar de Voerstreek en Limburg Koen Maes 051/727 001

Zo 16 mei Open natuurwandeling Kleiputten Rumbeke Dirk Vandewalle 051/220 235
 10:00-11:30 Babilliestraat

Vr 21 mei Avondwandeling van Ter Kerst naar de Heihoek
 19:00
 19:15 Hoeve Ter Kerst Wim Marichal 0476/307 762

Vr 28 mei Avondwandeling in Ardooeveld Willy De Ruyter 051/697 796
 19:00 19:15 parking Kasteel Ardooie

Zo 30 mei Slotactiviteit Natuur-in-mij: viering 40 jaar Gulke Putten
 13:30
 14:00 OC Wingene – Boska-peldreef 6 – St Pietersveld

Vr 4 juni Avondwandeling langs de vaartluds in Moen Peter Hantson 0486/899 444
 19:00 19:30 kerk Knokke-Zwevegem

Zo 6 juni Bois de Desvres en Nabringhen Peter Hantson 0486/899 444
 07:30

Zo 29 augustus Barbecue op campus gemeenschapsonderwijs Izegem Jacqui Stragier 051/304 731
 11:30-18:00 Bellevuestr. ism NP De Buizerd



Natuurpunt "De Buizerd"

Zo 14 maart 09:30 - 11:00	Geleide wandeling Mandelhoek Ingang via de Waterstraat
Zo 11 april	32-ste Vlaamse Ardennendag
Zo 18 april 09:30 - 11:00	Geleide wandeling Mandelhoek Ingang via de Waterstraat
Za 8 mei	Frans-Vlaanderendag
Zo 9 mei 09:30 - 11:00	Geleide wandeling Mandelhoek Ingang via de Waterstraat



Velt

Op zaterdag 12 juni 2010 brengen we een bezoek aan Noord-Brabant, meer bepaald aan de Vestingstad "Willemstad", daarna tuinen kijken in Hoeven en Strijbeek.

In Willemstad genieten we van een geleide wandeling. Onze gids zal ons meer uitleg verschaffen over deze vestingstad in de gemeente Moerdijk.

Volgende halte is de tuin van de familie Tielens in Hoeven. Deze tuin te Hoeven beslaat maar liefst 2,5 ha. Albert Tielens is ontwerper van tuinen. Dat hij dat met passie doet is wel te zien aan zijn eigen tuin. De tuin is nog niet zo oud. Hij woont hier sinds 1970 en is later met de aanleg begonnen.

Voor het huis staan de rozen omzoomd door haagjes. Achter het huis ligt een spectaculaire zwembad met aan weerszijden borders. Er is echter nog meer water in deze tuin.

Vanaf deze vijver voert een bochtig kanaaltje naar een gracht. Deze gracht achter in de tuin omzoomt een vliedberg. Dit gedeelte van de tuin wordt verdeeld door peren-, linden- en acerlanen. In het middengedeelte staan prachtige plukborders met mooie kleurencombinaties.

In dit prachtige kader nuttigen we ook onze "Brabantsche boerenlunch".

Daarna rijden we naar Strijbeek en bezoeken er 't Annahofje van de familie Bastiaansen.

In 1965 begonnen zij rondom hun huis met de aanleg van de tuin. Dat was toen een perceel van 200 m². Geleidelijk werd de tuin steeds verder uitgebreid. De laatste uitbreiding dateert van 2002. Toen werd een stuk bouwgrond omgetoverd tot een golvend terrein met een waterplas van bijna 1000 m². In deze tuin is ook een waterval en een honderden meters lang wandelpad aangelegd. Er bevindt zich ook een "rivier" van 165 meter lengte.

Het gehele complex beslaat thans 17.000 m². Alles is door Koos zelf bedacht en aangelegd. De tuin biedt vele mooie hoeken en de bloeiende waterlilies zijn een lust voor het oog.

In april en mei bloeien de rododendrons en de azalea's en daarna de borders met vele vaste planten. In de tuin zien we ook veel esdoorn, varens, grassen en bijzondere bomen.

Dat er een Japanse TV ploeg opnames is komen maken, zegt wel genoeg. Het gehele jaar is de tuin een bezoek meer dan waard.

Inschrijven door betaling op rekeningnummer: 061- 8524260- 74 op naam van Laure Dekeerle met vermelding: "Noord-Brabant". De volgorde van betaling telt.

Leden Velt & Volkstuin betalen 51€, niet-leden 55€. In de prijs inbegrepen: vervoer, fooi chauffeur, gidsbeurt, alle inkomgelden, "Brabantse boerenlunch" en koffie in de laatste tuin.

Uiterste datum van betaling: 17 mei 2010

Vertrek: stipt om 6u.30 aan de (ruime) parking van Rinus, Beversesteenweg te Roeselare. Voor verdere inlichtingen: J.& L. Demeyere-Dekeerle, Tel. 051/22 63 72



JNM-Roeselare maart - april - mei 2010

piep = 7 t.e.m. 12 jaar
ini = 13 t.e.m. 15 jaar
gewoon = 16 t.e.m. 25 jaar

Voor de volledige aankondigingen zie: www.jnm.be/roeselare
Inschrijven doe je door een mail te zenden naar de verantwoordelijken.

- Vrijdag 5 maart: AB & Teambuilding GEW
Wanneer: 19u tot ...

Afspraakplaats: St.Patrickstraat 27, 8840 Oostnieuwkerke
Meenemen: wordt nog afgesproken
Tim Vandewiele (0487/64 09 69 - timvandewiele@gmail.com)

- Zaterdag 6 maart: West-Vlaamse Natuurstudiedag GEW
Wanneer: 8u30 tot 17u30

Afspraakplaats: station Roeselare
Meenemen: geld voor treinticket, eten wordt voorzien
Inschrijven: op de website (zie hierboven) vóór woensdag 4 maart

- Zaterdag 20 maart: Jubileum JNM-Brugge IEDEREEN
Meer info op www.jnm.be/brugge

- Woensdag 14 april – zondag 18 april:
Natuurstudiecongres IV: biodiversiteit en klimaat te Voeren GEW + INI

Meer info en inschrijven (voor 1 april) bij:
Pieter Becuwe (shadowpierre@hotmail.com of 0498/04.25.59)

- Vrijdag 30 april – zondag 1 mei: Stappen in de Gaume GEW
Wanneer: 30/04 om 17u45 tot 01/05 om 18u

Afspraakplaats: station Roeselare
Meebrengen: slaapzak, matje, zaklamp avondeten, excursiemateriaal,...
Mailtje, smsje naar Klaas (klaasdebus@gmail.com of 0474/87.28.39)

- Zondag 9 mei: dagje Heihoek Lichtervelde PIEP
Wanneer: 10u tot 18u

Afspraakplaats: Grote Markt Roeselare
Meenemen: fiets die volledig in orde is (banden en remmen controleren!), lunch en eventueel verrekijker, plantengids,...
Tim Vandewiele (0487/64 09 69 of timvandewiele@gmail.com)

Tuinsappen Lombarts Calville

De geperste zaligheid

Luc Goossens, T&F 057 36 30 20
Slijpstraat 1, 8902 Voormezele (leper)
lombartscalville@tuinsappen.be
www.tuinsappen.be

Sap van eigen fruit

- Wij verwerken uw appels of ander fruit tot een heerlijk vruchtensap (gepasteuriseerd).
- Verkoop van sappen op basis van appel.
- Bedrijfsbezoeken.

CRISIS?
Er bestaat een grote kans dat u
nooit meer supermarktgroenten eet!



serre 'Luna' 228 x 224 x H 145/230 cm
optie: funderingsprofiel

A.C.D. nv
Zwaikomstraat 22
8800 Roeselare
tel. 051 24 25 26
email info@acd.be
www.acd-serres.be

Win een waardebon van € 250
Bezoek onze website en neem
deel aan onze fotowedstrijd



Origin'O – Roeselare & Julienne's groenten en fruitpakketten

Waar smaak en gezondheid
hand in hand gaan

De natuurvoedingswinkel van De Lochting
biedt dagelijks een uitgebreid assortiment aan
biogroenten en fruit,
verse, tongstrelende bereidingen,
een ruim aanbod vers brood en gebak,
en voor wie zelf aan de slag wil,
een volledig gamma biovoedingsproducten
Ook voor biocosmetica en ecologische
schoonmaakproducten kunt u bij ons terecht.
De Lochting verzorgt ook wekelijks een verrassend,
streek- en seizoensgebonden groenten- en fruitpakket

genieten van nature
Origin'O

Oude Stadenstraat 15 - 8800 Roeselare
www.origino.be, www.julienne.be
www.lochting.be

Open: maand. t/m zat: 9 – 12 u en 14 – 18 u

BON
€ 1,00

korting bij aankoop van
4 x 250 g koffie naar keuze

 **Oxfam**
Wereldwinkel
Roeselare
Staden



Handel, uit respect.



Bij afgifte van deze
kortingsbon.
Actie geldig van
1/03/2010 t.e.m.
31/05/2010

Enkel geldig in Oxfam-
Wereldwinkel Roeselare
(Noordstraat 156)
& Oxfam-Wereldwinkel
Staden. (Bruggestraat 24)

Niet cumuleerbaar met
andere kortingen.
Niet inwisselbaar tegen
geld.
Enkel originele bonnen
zijn geldig. Eén bon per
aankoop.



shanks.

Uw partner in afvalverwerking

Shanks Vlaanderen nv
Regenbeekstraat 7C
8800 Roeselare
Tel 051 - 22 60 44
Fax 051 - 22 13 91
www.shanks.be

Picknickpieken

2009-2010... Tiende editie van Natuurpunt's "voeren en beloeren" in evenveel jaren waarbij het maximum aantal tuinvogels rond de voedertafel wordt genoteerd (weliswaar dit seizoen voor het eerst slechts maandelijks i.p.v. wekelijks).

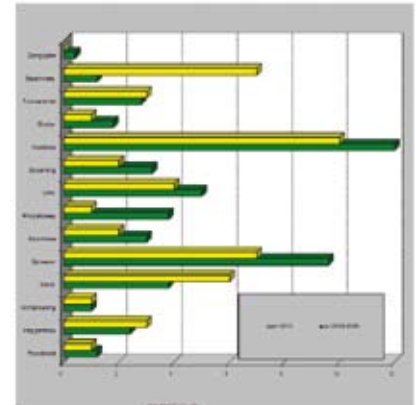
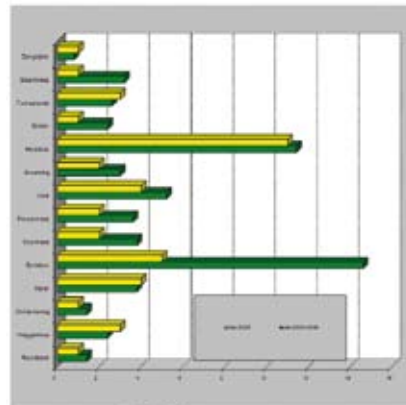

pieken in 2009 - 2010				
soorten	nov.	dec.	jan.	abs. max.
Roodborst	1	1	1	1
Heggenmus	3	3	3	3
Winterkoning	1	1	1	1
Merel	4	4	6	6
Spreeuw	1	5	7	7
Koolmees	2	2	2	2
Pimpelmees	2	2	1	2
Vink	3	4	4	4
Groenling	2	2	2	2
Huisemus	13	11	10	13
Ekster	1	1	2	2
Turkse tortel	4	3	3	4
Staatmees	7	1	7	7
Zanglijster	1	1	0	1
Goudhaan	1	0	0	1
Sperwer	1	0	0	1
Blauwe reiger	0	1	1	1
houtduif	0	0	2	2
Zwarte kraai	1	2	0	2
Koperwiek	1	0	0	1
totaal	49	44	52	63

Mijn resultaat: 20 soorten, goed voor (veel) meer dan 63 individuele vogels één of meerdere malen aan de picknicktafel. Het maandelijks piekgetal van elk vind je in de tabel. Opvallendste afwezige in '09-'10: de zwarte mees. Opvallendste aanwezige: één koperwiek. Natuurlijk is die koperwiek eerder een toevallige bezoeker tijdens de trekperiode dan een vaste tuinvogel aan de voedertafel. Dat geldt evenzeer voor de blauwe reiger, die enkel geïnteresseerd blijkt in de tuinvijver of daaromtrent, als voor de goudhaan die zich beperkt tot wat getiktak in de coniferen. En wat met de sperwer? Ook al geen tafelgast maar wel gewiekste profiteur van de concentratie aan prooien rond de voedertafel.

Alle bovengenoemde soorten, evenals de schaars aanwezige zwarte kraai en houtduif heb ik buiten beschouwing gelaten om de resultaten van 2009-2010 te vergelijken met de gemiddelden van de vijf voorbije jaren. Op de grafieken zie je meteen dat het strenge winterweer van december en januari zich niet meteen eenduidig heeft vertaald in hogere maxima aan tuinvogels. Voor de huismussen is dit geen verras-

sing. Hun neerwaartse trend was al enige tijd algemeen geweten. Verrassend is wel dat ook kool- en pimpelmezen geen enkele maand het gemiddelde van '04-'08 haalden. Samen met de kleinere aantallen spreeuwen, en tegen alle verwachting in ook de ekster, waren zij dit jaar ondermaats in aantal aanwezig. Beter verging het dit jaar de merel, de heggenmus en de turkse tortel die zonder uitzondering elke maand beter dan gemiddeld scoorden maar dat zijn dan ook uitgerekend die soorten die we het hele jaar door in de tuin zien rondscharrelen. De groenling en vink haalden meestal niet het gemiddelde maar compenseerden dat enigszins door hun dagdagelijkse aanwezigheid. Om te besluiten bedank ik hierbij de 'einzelfgangers' winterkoning en de roodborst, die zoals altijd weer de winterse sfeer compleet maakten en de boel al eens durfden opvrolijken met een liedjesstrofe. Tot hier 'mijn' verslagje. Voor 'het' verslag blijft het wachten op dit van natuurpunt dat een overzicht bevat van de resultaten uit alle Vlaamse provincies.

Jacques Vanderhaeghe





PRODALL.EU



- Individuele waterzuivering Terr'o IBA
- KWZI tot 250 IE SBR & MBR
- pomp installatie techniek
- Olieafscheiders
- Vetafscheiders
- Trommelfilters
- Aquacultuur centra
- Kunststof maatwerk



**SPECIALIST IN KUNSTSTOF OPLOSSINGEN
VOOR VLOEISTOFOPSLAG,
VOOR WATERBEHANDELING EN
AFVALWATERZUIVERING**



Voor een vrijblijvende offerte:
Prodall, Zwaikomstraat 5, B-8800 Roeselare
(t) +32 51 74 83 96 (f) +32 51 74 83 97
www.prodall.eu info@prodall.eu

Vrije liefde

Het jaar 2009 sloot in schoonheid af. Door de naar West-Vlaamse normen stevige sneeuwbuien kwam de tuin onder een schitterend wit tapijt te liggen. Zoiets laat geen mens onberoerd en de stilte die met het sneeuwdeken gepaard gaat maakt het geheel nog indrukwekkender. Verder dan de voedertafel waag ik mij niet buiten, want een ongerepte sneeuwlaag is het mooiste wat er is. De burens denken er anders over. Weldra hoor ik hen ijverig sneeuw ruimen. Ook op de plaatsen waar geen mens komt wordt duchtig geschrobd. Na elke sneeuwbuï, hoe miniem ook, halen zij de borstels buiten. Ach, misschien is het gewoon een alibi om buiten de handen uit te mouwen te steken in de deugddoende vrieslucht. Voor ander tuinwerk is het nu toch niet het geschikte moment.

Als de dooi intreedt, tonen een paar mensen uit de straat zich gelukkig. 'Eindelijk zijn we van die vuiligheid af', roepen zij elkaar toe en hun handen jeuken al om straks de auto een flinke wasbeurt te geven. Zij delen hun vreugde met onze gevederde broeders. Als zaden en insecten onder een dikke witte laag verstopt zitten, biedt zich een karige maaltijd aan. De meeste vogels houden zich dan ook gedeisd om zo weinig mogelijk energie te verbruiken.

De sneeuw is nog niet helemaal geweken, of daar tonen zij zich opnieuw actief op zoek naar een vaak onooglijke buit. Eén van hen is de prunella modularis of de heggenmus, een vogeltje dat gerust met de prijs van de grootste onopvallendheid kan gaan lopen. Wie van de wondere vogelwereld niet veel afweet zal dit bescheiden diertje als een gewone huismus bestempelen, maar hoor wanneer hij als een van de eersten al vroeg in het voorjaar zijn lied aanheft: geen stuntelig getsjilp, maar een fris lentegeluid. Zijn zang is een haastig liedje dat wel wat op dat van de winterkoning lijkt, maar het is korter, zachter en bevat geen trillers. Dit bekoorlijk lied heeft hem de bijnaam 'bastaardnachttegaal' opgeleverd. Overigens kan de bescheiden heggenmus bogen op opvallend veel bij- en streeknamen: hij werd of wordt soms genoemd: boerenachttegaal, doornkruiper, heggerienken, blauwpieper, blauwlegger, winterzanger, greszak, blauwdannetje, koolmus, grauwtje, koolpieper, mosvinkje, graupiper (Fries) en blauwe haagmus. Dat het woord blauw zo vaak in de naamgeving terugkeert heeft te maken met zijn legselsel, dat gewoonlijk uit vier tot vijf helderblauwe eieren bestaat. 'Koolpieper' heeft hij te danken aan het feit dat hij verzot is op de bladluizen van de kool.

Het koppel heggenmussen dat in mijn tuin dagelijks weer naarstig de bodem onder de kale struiken afdwelt op zoek naar minuscule zaadjes (en in de zomer naar insecten) leidt een merkwaardig dubbel leven. Op het eerste gezicht lijkt hun leven zo saai als hun grijsbruine uiterlijk en zo droog als hun goed verstopte komvormige nest van gras en mos. Zoals nog wel vaker voorkomt in de

natuur heeft nauwkeurig wetenschappelijk onderzoek aangetoond dat hun seksleven daarentegen bijzonder spannend is. Polygamie en vrije liefde is er schering en inslag, want ze doen het allemaal met elkaar. Het kan zijn dat een mannetje meerdere vrouwtjes heeft, maar het omgekeerde komt evenzeer voor. Een mannetje wil echter zeker zijn dat hij zijn eigen genen doorgeeft. Betrapt een mannetje daarom het vrouwtje waarvan hij dacht dat zij de zijne was op overspel met een ander, dan pikt hij, voor opnieuw met haar te copuleren, eerst het sperma van de concurrent uit haar achterlijf. En dan maar hopen dat die concurrent enige tijd later niet hetzelfde doet. Al die paringen, hoe berekend ook, gaan van heel wat hofmakerij vergezeld. Tijdens het baltsen draait het mannetje om het wijfje heen, maakt allerlei trippelpasjes en kleine sprongetjes, laat de vleugels hangen, en wipt met de staart. Zij ontwijkt hem aanvankelijk keer op keer, vliegt plagerig weg, maar strijkt al snel weer neer. Dan begint het spel opnieuw en zo kunnen ze wel een eindje doorgaan.

Het broeden gebeurt door beide partners en soms zelfs eens door een derde. Die uitgebreide broedzorg wordt ook door de koeke ten zeerste gewaardeerd, want hij houdt er van stiekem een ei te leggen in een heggenmussenest. Het koekejong komt steevast als eerste uit het ei en gooit de eieren van het gastgezin onverbiddeijk overboord. Het genot van de vrije liefde is vlug vergeten wanneer de heggenmussen een hongerig pleegkind dienen te voeren dat hen in lengte en breedte ruim overtreft. Polygamie, bastaardkinderen, driehoeksverhoudingen, ... je zou het de schuwe heggenmus niet toegeven, maar moeder natuur zorgt er wel meer voor dat schijn bedriegt.



HOUT - TRIPLEX - ISOLATIE
DECORATIEVE PLATEN - OSB - DEUREN



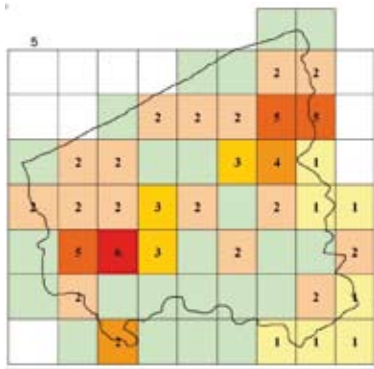
BVBA
HOUTHANDEL CARPENTIER

Gitsbergstraat 53
8830 GITS-HOOGLEDE
TEL 051 - 20 20 04
FAX 051 - 24 59 52

Johan Strobbe

Kerkuilen anno 2009... Mandelstreke nog steeds een blinde vlek

Wij waren op 11 december gelegenheidsgastheer in Mandelstreke voor de jaarlijkse provinciale vergadering van de Kerkuilenwerkgroep West-Vlaanderen. Bij het doornemen van de broedresultaten in 2009 werd weer eens duidelijk hoezeer die soort onze regio wel schuwt: hebben we misschien wel veel kerken, voor lichtschuwe kerkuilen blijft Mandelstreke een veel te helder gat. Daar is sinds het vorig verslag in ons maartnummer van 2008 niet veel verandering in gekomen. De euforie van toen, als gevolg van het recordbroedsucces in 2007 met 120 broedgevallen in West-Vlaanderen, is ondertussen ook wat bekoeld. Maar dat het gelukkig niet al kommer en kwel werd voor de soort in onze provincie, kan je uit enkele sprokkels van het vergaderingsverslag zelf opmaken. Met dank aan coördinator Kris Degraeve voor gegevens en kaartjes.



Resultaten 2009

In vergelijking met de 2 vorige jaren werd het een zwakker jaar met 75 broedgevallen, zonder tweede broedsels. Dit betekende een daling van bijna 30 broedgevallen tegenover 2008 toen we nog 104 broedsels registreerden. Maar cijfers zijn relatief. In 2007 hadden we 120 broedgevallen met 40 tweede broedsels, wat betekent dat er ongeveer 80 broedkoppels aanwezig waren. Vorig jaar 4 tweede broedsels of succesvolle paartjes steeg van 80 naar 100. Dit jaar een daling van 100 naar 75, net iets minder dan in het topjaar 2007. Al bij al was 2009 dus niet zo slecht, zeker in vergelijking met het daljaar 2006 met 33 broedgevallen.

Net als in 2006 broedden 81 % van de kerkuilen in een nestkast, waarvan er momenteel 548 in de provincie verspreid liggen. Met een nestgemiddelde van 2,79 jongen per gecontroleerd nest scoorden ze nauwelijks meer dan vorig jaar. Vrij late (zomer)nesten telden meer jongen.

Tussen de regio's blijven zeer belangrijke verschillen bestaan. De regio Houtland en IJzer en Polder zijn samen exact goed voor $\frac{3}{4}$ van de broedgevallen in de provincie, de overige 25% verspreid over de vijf andere regio's. Gortdroge cijfers die echter veel verdragen van de grote verschillen in natuurkwaliteit over de provincie.

Op 40 plaatsen waren er kerkuilen aanwezig, maar niet broedend : 9 in IJzer en Polder, 15 in Houtland en 12 in Leie-Schelde. Hierbij waren er verschillende nieuw bezette locaties, wat belooft voor dit jaar!



Blinde vlekken opvullen

Op het kaartje met broedresultaten zijn nog veel gemeenten zonder geregistreerde broedgevallen. Hier is er dus zeker werk aan de winkel om tot minstens één koppel per gemeente te komen. Alle waarnemingen van kerkuilen in onze regio zijn zeker welkom. Ook gegevens van dode kerkuilen, meestal verkeersslachtoffers, zijn welkom. Gebruik hiervoor het meldpunt van de Kerkuilwerkgroep Vlaanderen (<http://www.kerkuilwerkgroep.be>), met een zo nauwkeurig mogelijke bepaling van de vindplaats (vb. gemeente, straat en vb. hectometerpaaltje vermelden). Met dank voor de medewerking.

Uitreiking zilveren kerkuil

Op de vergadering maakte Ludo Smets, voorzitter van de Kerkuilwerkgroep Vlaanderen, van de gelegenheid gebruik om de tweede zilveren kerkuil uit te reiken. Wegens niet alleen het 'godfather' zijn van de West-Vlaamse torenvalken, maar ook door zijn jarenlange ondersteuning van de kerkuilenwerking in het Tieltsse, in het bijzonder via het ringwerk, viel die eer te beurt aan Jozef Van Hoe uit Meulebeke. Met zijn nog altijd even fris enthousiasme blijft Jef, zoals we hem beter kennen, bovendien nog steeds veel mensen inspireren. Proficiat Jef!

Gastheren: Koen Vandepitte, Piet Desmet



Regio	Broedgevallen	Nestkast	Pulli	Gemid.	Controlep.
IJzer en Polder	25	21	58	3,22	210
Middenkust	4	4	10	2,5	25
Houtland	25	25	54	2,57	121
Tielt	5	3	5	1,67	50
Mandelstreke	2	2	6	3	17
Leie-Schelde	6	3	5	2,5	92
West-Vlaamse Heuvels	8	3	10	3,33	85
Totaal	75	61	148	2,79	600

Provinciale ambities voor windenergie worden teruggeschroefd!

Hieronder vind je het standpunt van de West-Vlaamse Milieufederatie omtrent de inplanting van windmolens in West-Vlaanderen. Natuurpunt Mandelstreek heeft deze visietekst mee onderschreven.



WEST-VLAAMS AFBAKENINGSPLAN VAN ZOEKZONES VOOR WINDENERGIE MOET AMBITIEUZER

De deputatie van West-Vlaanderen heeft 13 locaties afgebakend, waar nog nieuwe windturbineparken vergund kunnen worden. Het is goed dat er zoekzones verfijnd worden en er meer duidelijkheid wordt geschept. De West-Vlaamse Milieufederatie verwacht echter méér van de windrijkste provincie. Het kader wordt op dit ogenblik nog teruggekoppeld met gemeenten en de windsector. Wat de West-Vlaamse natuur- en milieuverenigingen betreft mag het alvast een pak ambitieuzer.

Weinig ambitie, weinig zoekzones en geen timing

De ambities van de provincie volgen in theorie de Vlaamse doelstellingen voor hernieuwbare energieproductie. Maar in vergelijking met de provinciale beleidsvisie uit 2008, worden die heel wat teruggeschroefd. Er worden ook veel kansen gemist door de beperkte lijst met zoekzones en er is geen timing vooropgesteld voor de realisatie van de doelstellingen.

Wind in West-Vlaanderen

De provincie wil slechts 25 % van de Vlaamse windenergie voorzien, terwijl er in de vorige beleidsvisie nog sprake was van minstens 30%. De provincie heeft dus de lat voor zichzelf heel wat lager gelegd. Dit is niet realistisch want het Windplan voor Vlaanderen stelt duidelijk dat West-Vlaanderen de windrijkste provincie is. Investerings in windenergie halen dus het hoogste rendement in onze provincie; er zijn minder turbines nodig dan in andere provincies, om een bepaald aantal MW te produceren. Het principe dat windturbines moeten komen waar de meeste opbrengst mogelijk is, geldt ook in Vlaanderen, waarbij West-Vlaanderen zijn verantwoordelijkheid moet nemen en dus een hoger aandeel van de windenergie moet produceren. Bovendien zal de Vlaamse regering een klimaatbeleidsplan 2013-2020 opmaken waarin hogere doelstellingen voor hernieuwbare energie kunnen opgenomen worden. De kans is dus groot dat de provinciale energiedoelstellingen opnieuw zullen moeten aangepast worden.

Gemiste kansen

De criteria voor het bepalen van de zoekzones werden te strikt genomen. Er worden dan ook heel wat kansen op windturbineprojecten gemist door de beperkte lijst met zoekzones. In de provincie is de kustzone het meest windrijke gebied, maar in de provinciale visie zijn er in die regio te weinig zoekzones te vinden. Er is bijvoorbeeld zeker nog plaats voor windmolens in Diksmuide, in de Tieltsse regio en langs de A19, E40 en E17. Sommige gemeenten, zoals o.a. Wingene, maar ook intercommunales, zoals Leiedal, & bedrijven, zoals Bekaert worden gefnuikt in hun ambities inzake windenergie, omdat ze niet opgenomen zijn in een zoekzone. Enkele zoekzones uit de provinciale beleidsvisie van 2008 zijn zelfs niet meer opgenomen in de huidige visie. Er moet ook meer ingezet worden op de uitbreiding van bestaande windturbineparken. Want bij heel wat van de zoekzones is er sprake van toekomstige nieuwe industriegebieden en niet over

inplanting in of langs bestaande terreinen of infrastructuur.

Concrete timing

De opwarming van de aarde gaat nog sneller dan voorspeld, dus directe actie is dringend nodig. Er wordt in de provinciale visie echter geen termijn vooropgesteld waarbinnen de windprojecten moeten gerealiseerd worden. Daarenboven zijn heel wat van de aangeduide locaties onder voorbehoud van bestemming als industriegebied of afbakening van stedelijk gebied of vergen ze nog een technische oplossing. Het is dus niet zeker dat er in de zones ooit windturbineprojecten zullen kunnen komen. Opnieuw zal daardoor tijd verloren gaan en het halen van de energiedoelstellingen wordt dus onzeker.

Toekomst

De huidige energiedoelstellingen en de afgebakende locaties zijn dus te beperkt, waarbij de provincie niet anticipeert op toekomstige ontwikkelingen. We dringen er bij de provincie op aan de ruimtelijke criteria te verruimen en de beperkte lijst met locaties uit te breiden. Dit kan met het behoud van landschappelijke, natuurlijke of erfgoedkundige waardevolle zones. Grootschalige infrastructuur zoals autosnelwegen en industrieterreinen als ook het uitbreiden van bestaande windturbineparken bieden immers heel wat mogelijkheden.

Meer informatie:

West-Vlaamse Milieufederatie (WMF) vzw
koepelorganisatie van de West-Vlaamse natuur- en milieuverenigingen

Beenhouwersstraat 7, 8000 Brugge
secretariaat@wmfkoepel.be
www.wmfkoepel.be
Tel/ 050/707.107

Aangehaalde bronnen:

- Provinciale ruimtelijke beleidsvisie 'Ruimte voor windturbineparken in West-Vlaanderen' (24 april 2008)
- 'Een Windplan voor Vlaanderen', ODE i.s.m. VUB, met steun van de Vlaamse overheid (2000)

Millesteenstraat 65, 8890 Dadizele
tel. 056 50 93 58 - fax 056 50 47 13
defieuwdruk@skynet.be

Stockageruimte hoger dan kerktoren fnuikt toeristische toekomst regio Roeselare

Onderstaande tekst werd opgemaakt door Natuurpunt Mandelstreek en verspreid in de pers als 'open brief'.

We leven niet in de mooiste streek van Vlaanderen. Ons versteedlijkt landschap is een mix van alles, zoals wonen, transport, industrie, diensten en handel ... en niets, namelijk landbouw en groen. Deze micmac stelt zich ten voeten uit langs de invalswegen zoals de Brugsesteenweg. De open ruimte is dus sterk verbrokken en de laatste 20 jaar kennen we een vertuining van het platteland: villa's en woonkorrels breiden steeds meer uit en de boer, hij keek er naar ...

Alle gemeenten in de regio Roeselare doen ook inspanningen om het toerisme op te krikken: een moeilijke opgave, of hoe een fout ruimtelijk beleid de andere domeinen van een stedelijk (en provinciaal) beleid grondig dwarsbomen.

Alle recreatieve heil valt uiteindelijk nog te verwachten van het toekomstig stadsbos van 120 ha ten zuiden van Roeselare en 30 ha in Beveren! De Huwynsbossen op de heuvelrug in Lichtervelde en het Rhodesgoed in Kachtem vormen ondertussen een drukbezocht groen recreatiegebied op fietsafstand voor de Roeselaarse bevolking.

De toeristische ambities dreigen nu een definitieve nekslag te krijgen door de verdere ontwikkeling van cartonnage Soenen tussen Roeselare en Hoogdele. Hoogdele is het bedrijf steeds gewillig geweest om reden van tewerkstelling. De goedkeuring van de bouw van een reusachtige stockageruimte van 34 m hoogte en vele duizenden m³ volume zijn er teveel aan. Zo'n

stockageruimte is volautomatisch en de bijdrage tot de tewerkstelling is nihil. Zo'n ruimte moet om logistieke redenen in het stedelijk gebied, dicht bij verkeerswegen, spoorwegen of kanaal liggen en niet op het 'platte-land'. Het welvend landschap van de Hoogdelede heuvelrug met landschappelijke waarde wordt definitief en onherstelbaar vernield. Waarmee zijn we bezig?

Wat officieel een soort schermbos rond het bestaande bedrijf moest zijn blijft beperkt tot wat parkaanleg (lijkt meer op een golfterrein) en is er van het nakomen van de vroegere vergunning tot aanplant van een anderhalve ha groot bufferbos tussen Soenen en het centrum van Hoogdele ook niets in huis gekomen. P.V.'s werden opgemaakt, zowel van de illegale ophogingen als van het niet nakomen van de eerdere vergunningsverplichtingen, maar de bevolking keek er naar ...

Gezien de omvang van dit uitbreidingsproject lijkt het ons noodzakelijk dat alle regionale en Provinciale overheden hierover hun zeg doen. VZW Leefmilieu Roeselare roept de gemeentebesturen en de Provincie op om eindelijk eens te denken aan een geïntegreerd ruimtelijk beleid. Alle regionale overeenkomsten ten spijt zoals het 'stad-land-schap', blijft onze regio landschappelijk en visueel aftakelen: dit moet stoppen! Kleine initiatiefjes als 'behaag je landschap' blijven een druppel op een hete plaat of een groen schaamlapje.

We vertrouwen uiteindelijk op de wijsheid van Stedenbouw die dit wangedrocht, het foute baken in het landschap, kan voorkomen!

Close-up

Grote Brandnetel, *Urtica dioica*

Het Latijnse woord Urtica komt van urere = branden. Dit wijst op de branderige prik. Dioica komt van het Grieks Dis = tweemaal en Oika = huis Dit wijst erop dat deze plant tweehuizig is, dwz mannelijke en vrouwelijke bloemen staan op verschillende planten.

Netel zou afkomstig zijn van het Angelsaksische 'noedl' = naald, verwijzend naar de scherpe prik of naar het feit dat er ooit garen van werd gemaakt om te naaien.

De brandnetel houdt van halfschaduw en een grond die rijk is aan stikstof en organische meststoffen en 'achtervolgt' vaak de mens waar landbouwgronden, moestuinen of composthoven aangelegd worden. Volgens de signatuurleer van Paracelsus bevorderde de Grote Brandnetel de haargroei omdat ze zelf haartjes draagt. Door de gemene prik zou ze ook passen bij prikkelbare, snel geïrriteerde mensen. Men dacht ook dat brand moest genezen worden met brand: lijders aan netelroos, eczeem of andere huiduitslag liet men een afkooksel drinken van brandnetels.

In de Europese sprookjes worden netels en distels vaak beschouwd als voedsel voor de duivel. In de 7 zwanen van Andersen spint

een kleine prinses linnen uit de netelvezels om witte overhemdjes te maken nodig om de zwanenbroers te ontvoeren.

In de middeleeuwen gebruikten monniken en paters brandnetelzweepjes als boetedoening. Het slaan met de zweepjes was ook goed als remedie tegen reuma, wat niet verwonderlijk was wegens de koude, natte omgeving van veel kloostercellen.

In de fytotherapie is het een goede plant. Ze werkt zuiverend en urinedrijvend, ook ontgiftend en wordt vaak ingezet bij een voorjaarskuur -en moeheid. Grote Brandnetel bevat veel mineralen, vnl. silicium, veel vitaminen (C, B1, B2, B5) en veel ijzer. Ze versterkt dus haren en nagels en bevordert beenopbouw. Goed bij osteoporose.

Bier van brandnetels helpt insecten in de tuin verdrijven.

Het is een waardplant voor heel wat vlindersoorten, o.a. dagpauwoog, kleine vos, gehakkelde aurelia en landkaartje.

Ook culinair is de Grote Brandnetel heel waardevol. En troost je, de gemene prik verdwijnt bij het koken of blancheren. Je kan de verse, jonge blaadjes gebruiken in sausen en soepen.



Recept : Rijstbrandnetelschotel

Ingrediënten : 2 wortels/ 100gr geraspte, oude kaas / 5 handvullen brandneteltopjes / 2 eitjes / 1 kop melk / 1 koffielepel kruidenbouillon / 2 koppen volle rijst / peper.

Kook de rijst tot die gaar is.

Snij de brandnetels fijn en rasp de wortels. Meng de wortels, de rijst, de brandnetels en de kaas en doe dit mengsel in een oven-schotel.

Kluts de eitjes samen met de melk, de peper en de kruidenbouillon en giet dit over het mengsel.

Laat ongeveer een halfuurtje in de oven bakken.

Veel succes en smakelijk!

Rita

Gevoerd en beloerd in Hooglede

Het tiende tuinvogel-telweekend 'Vogels Voeren en Beloeren', dit jaar op 6 en 7 februari, zal in onze regio zeker niet onopgemerkt zijn voorbijgegaan. Heel wat thuiswaarnemers konden ook nu hun waarnemingen versturen naar Natuurpunt of posten op www.natuurpunt.be tuinvogels. Vorig jaar kwamen van liefst 6627 gezinnen telgegevens binnen. Met Mandelstreek wilden we onder dit laagdrempelig onderzoek ook onze schouders steken, en bemanden op 7 februari een waarnemingsstand bij het speelplein in Hooglede.

Sinds enkele weken vonden wintervogels er een rijkgedekte 'tafel', gespijsd met vetbollen, fruit, granen en noten om in goede conditie door de lange winter te kunnen komen. Hiervoor had de enthousiaste milieudienst van Hooglede gezorgd. Vanuit een aanpalend gebouwtje kregen we van op echte podiumplekken volop uitzicht op het openluchtvoegelrestaurant.

Milieuambtenaar Frank Renard had, net als vorig jaar, Ludo kunnen strikken voor

een infostand met life-commentaar. Zelfs was ik ook benieuwd naar de opkomst langs weerszijden van de vitrine. Achter een batterij verrekijkers en telescopen zagen we met 20 waarnemers hoe, na een dik kwartier aarzeling, merels,



spreeuwen, tortels, vinken, groenlingen, pimpel-, kool- en staartmezen, huis- en heggemussen zich kwamen tegoed doen. Een mannetjeskeep kwam uiteindelijk de show stelen. De bezoekers, of liever pottenkijkers, kon-

den ook hun kennis toetsen tijdens een presentatie met sappige toelichting van Ludo over de mogelijke tuinbezoekers. Leuk was dat enkele soorten zowel op het scherm als op de voederplek tegelijk te



© Piet Desmet

zien waren. Deze geslaagde 'loer'morgen werd met een nestkasttombola afgerond. Dank aan de plaatselijk organisatoren, en wat ons betreft, volgend jaar opnieuw!

Op vrijdag 5 februari hadden enthousiaste leerlingen van de lagere school in Sleihage met hun bezielende lerares Annelies Houthoofd ook al geteld, en kregen enkele dagen voordien in de buurt van de voederplek naast het klasraam zelfs een blauwe reiger te zien. Om niet meer te vergeten!

Heb je zelf nog ongeposte telgegevens: wacht hiermee niet langer! In 2009 meldden 104 gezinnen uit onze afdeling hun gegevens. Ondertussen zullen de tendenzen voor 2010 al bekend zijn en ook de verschuivingen die zich dit jaar aftekenden. Ter vergelijking: In 2009 werd de top 5 aangevoerd door huismus, op de hielen gevolgd door koolmees, vink, merel en Turkse tortel. Staartmees behoorde toen voor het eerst bij de top 10 met zo'n 2,3 vogels per tuin. Gemiddeld werden 11 soorten per tuin geteld. Dit en nog veel meer verneem je op www.natuurpunt.be/tuinvogels/resultaten

Piet



© Johan D'Arment



Provincie
West-Vlaanderen
Door mensen gedreven



stad-land-schap
't West-Vlaamse hart

PERSBERICHT
12 februari 2010

Provincie en Stad-Land-schap 't West-Vlaamse hart' ondersteunen paddenoverzet

De Provincie en het Stad-Land-schap 't West-Vlaamse hart' steunen de jaarlijkse paddenoverzet door het plaatsen van 2100 meter vangschermen langs drukke wegen. De vangschermen moeten ervoor zorgen dat padden, kikkers en salamanders de wegen niet meer kruisen. Vervolgens brengen vrijwilligers op geregelde tijdstippen de dieren heelhuids naar de overkant. Een paddenoverzet is niet alleen zinvol in het kader van soortenbescherming in de natuur, het is ook een manier van natuurbeleving.

Vanaf midden februari tot eind maart zijn padden, kikkers en salamanders op zoek naar een geschikte poel en moeten daarvoor heel wat drukke wegen oversteken. Op die manier komen er elk jaar vele dieren onder de wielen terecht.

Groenarbeiders van 'Lochting Dedrie vzw', een sociale werkplaats uit Roeselare, zullen de vangnetten installeren. De Provincie en het Stad-Land-schap komen de gemeenten Hooglede, Izegem, Lichtervelde, Roeselare en Staden hierin tegemoet. Ze stellen hen ook gevarendriehoeken met de afbeelding van een pad en informatieborden over het belang van de paddenoverzet ter beschikking. Ook de gemeente Ingelmunster zal van dit aanbod gebruik maken.

Bovendien worden de gegevens van de overzettactie zorgvuldig geregistreerd en kunnen de gemeenten en natuurverenigingen voor de controle en de overzet van de dieren rekenen op de inzet van vrijwilligers.

Stad-Land-schap 't West-Vlaamse hart' is een samenwerking tussen de Provincie West-Vlaanderen en de gemeenten Roeselare, Izegem, Ingelmunster, Ardoie, Lichtervelde, Hooglede, Staden, Moorslede en Ledegem. De negen gemeenten en het provinciebestuur werken samen op het vlak van landschapsopbouw, attractiviteit en belevingswaarde in de regio. De inspanningen moeten ertoe leiden dat inwoners in de regio blijven wonen en natuur en recreatie niet langer buiten de streek gaan opzoeken.

Meer info: Stad-Land-schap 't West-Vlaamse hart'
jasper.dugardeyn@west-vlaanderen.be of 051 27 55 54

Plafond ingestort...

De winterrust in het reservaat hebben we maximaal gerespecteerd. Of eerlijker: wegens tijdsgebrek slechts hooguit enkele bezoeken kunnen plegen in dit koude seizoen. Gelukkig kregen we onder meer van Jacques en Dirk wintergegevens binnen die weer laten zien dat die rust bedriegt, zeker wat reservaatbewoners betreft. Ze hadden het beslist niet onder de markt, met de watervlakte die minstens driemaal in een ijspiste werd omgetoverd. Alle watergebonden soorten troeften aan de oostzijde bijeen op een ijsvrij gehouden wak. Voor wintertalingen kon dit oplopen tot ruim 60 dieren, aalscholvers bleven de ijskou trotseren en hiervan telden we er bijna 30. Die kregen gezelschap van wilde eenden, meerkoeten, waterhoen, blauwe reiger en Canadese ganzen. Ijsvogels kregen we, in weerwil van hun naam, deze winter niet te zien. We vermoeden dat er, na deze langdurige vorst, onder hun rangen ook weer rake klappen zullen vallen, bovenop de verliezen van 2008-2009.



De herstelde pomp werkt ondertussen weer optimaal, te goed eigenlijk. Want tijdens de 2° koudeperiode raakte de vlotter ingevroren, waardoor het water verder onder een 10 cm dik ijsdak verder zakte. Door haar eigen gewicht zakte in de westelijke vijvers het ijs letterlijk 60 cm naar beneden, wat een zeer vreemd beeld opleverde. Gelukkig zonder slachtoffers... Dit euvel is ondertussen goedgemaakt. Tijdens de werkgroepvergadering, waar we Nathalie Muylle, nieuwe schepen van duurzaamheid met bevoegdheid over de Kleiputten, welkom heetten, zochten we naar een betrouwbare oplossing om dit bij koudeperiodes in de toekomst te vermijden. We hopen dat we met haar een nieuwe impuls kunnen geven aan de snelle uitbreiding van de groene buffer in de ruime omgeving van het reservaat.

Je denkt misschien: koud seizoen zonder andere levenstekens? Mis! Over de vele molshopen op het pad struikelend – als opportunisten houden reigers die ook nauwlettend in het oog – komen we verder in het poollandschap. Toch nog paarse korstzwam, vergroeide kogelzwam en fluweelpootje, voer voor mycologen. Staart-, pimpel- en koolmezen alsook groene specht zijn we in de tuin gewoon, maar half februari kregen die in het reservaat (gewenst?) gezelschap van buizerd, sperwer en houtsnip. Met de lente zijn we benieuwd naar meer verrassingen.

Dit kunnen jullie zelf meebeleven tijdens de maandelijkse gegidste wandelingen in het gebied. Vanaf maart ben je elke 3° zondag van de maand om 10 uur welkom. Een gids staat jullie bij het infobord op de parking van de Babilliestraat op te wachten. De exacte data vind je in de excursiekalender.

Piet en Dirk, conservators



Over een verbeteren en honkvaste tafelschuimer...

Zelfs de uitschuiers van vogelvrije meeuwen ontkomen niet aan het waakzame oog van big brother.

Op 12/11 vonden we op een recent afgedekt deel van het vuilstort bij de kleiputten in Rumbekke een volwassen dode zilvermeeuw met 2 ringen, waaronder een oranje kleurring 9K die vanop afstand met een telescoop vrij gemakkelijk af te lezen viel. De beide ringgegevens werden doorgestuurd naar Euring, waarna we snel een volgende curriculum ontvingen.

Op 15 mei 2007 werd hij als minstens 4-jarige zilvermeeuw (mannetje) geringd in Vlissingen-Oost, Zeeland. Daarna is hij een zevental keer gesignaleerd, meestal op vuilstorten. In hetzelfde jaar 3 keer, op een vuilstort in Nieuwdorp (Zeeland) op 7 augustus, nadien op Neeltje Jans (Buitenhaven) op 1 november en weer in Vlissingen-Oost op een ander vuilstort op 14/12.

Ook het jaar daarop bleef hij in Zeeland rondhangen: 2 maal op rij, op 16/1 en 22/1 weer op hetzelfde vuilstort in Nieuwdorp en op 19/9 opnieuw in de Buitenhaven op Neeltje Jans (kunstmatig eiland op een voormalige zandplaat met dezelfde naam, waarover de Oosterscheldedam loopt).



Een jaar lang zijn er geen meldingen meer geweest tot hij uiteindelijk dood werd gevonden, juist, weerom op een vuilstort maar nu in België, op hooguit 100 km in vogelvlucht van Neeltje Jans.

Op dat ogenblik was de meeuw minstens 6 jaar oud, maar dat kon gerust een heel stuk meer geweest zijn. Naar de doodsoorzaak kunnen we alleen maar gissen. Dank zij ringwerk weten we dat zilvermeeuwen respectabele leeftijden kunnen halen: meer dan 25 jaar is geen uitzonderling!

Piet



15/11 Rumbeke

kleiputten: 40 wintertalingen, 1 waterral, 1 dodaars

Piet

06/12 Rumbeke

tuin: witte kluiwzwar

Peter



10/12 Roeselare

tuin: voedselzoekende egel tussen afgevalen appels

Chris, Piet

19/12 Roeselare

graspieters, 4 watersnippen en 1 ijsvogel

Michel Parmentier

19/12 Rumbeke

buizerd

Peter

20/12 Roeselare

groepjes veldleeuweriken trekken over de besneeuwde tuin

Piet

20/12 Rumbeke

tuin: houtsnip

Stijn, Lieve en Peter

29/12 Handzame

dode bosuil (verkeersslachtoffer)

Herman Heyman

30/12 Roeselare

wezel in tuin (langs spoorlijn)

Tine Vercruyssen

05/01 Beveren

Onledebeek: ijsvogel

Peter Vande Moortel

07/01 Rumbeke

tuin: houtsnip

Peter

10/01/10 Roeselare

koppel grote bonte specht en groen specht rond voedertafel

Piet

07/02 Hooghelede

1 man keep bij voederplaats van voeren en beloeven

Ludo, Piet, ...

16/02 Houthulst

koppel patrijzen op akker

Koen



Personalia

We betuigen onze innige deelneming bij het overlijden van **Maria Descamps**, moeder van bestuurslid Willy De Ruyter, op 6 januari 2010.

Colofon

Bestuur Mandelstreke:

voorzitter: Piet Desmet - 051 225 852 - natuur.mandelstreke@gmail.com
ondervoorzitter: Wim Marichal - 0476 307 762 - wim.marichal@telenet.be
secretaris: Philippe Deprez - 050 347 824 - philippe.deprez@telenet.be
penningmeester: Johan Plouvier - 051 226 678 - johan.plouvier@gmail.com
redacteur: Koen Maes - 051 727 001 - koenmaes@hotmail.com
materiaalman: Willy De Ruyter - 051 697 796 - willy.de.ruyter@telenet.be
communicatie: Peter Hantson - 051 203 063 - peter.hantson@artevelds.be
bestuursleden:
 Cien De Roo - 051 502 346 - barth.verhaeghe@telenet.be
 Johan Hanssens - 051 309 199 - johanhanssens@fulladsl.be
 Koen Vandepitte - 051 727 257 - vandepitte.koen@skynet.be
 Ria Wyffels - 050 211 392 - riawyffels@yahoo.com
 Brigitte Crombez - brigittecrombez@gmail.com

steenuilwerkgroep: Ludo Momerency - 051 225 280 - ludo.momerency@telenet.be
conservator De Kleiputten: Piet Desmet
webmaster: Philippe Deprez
lay-out: Johan D'haenen - 0485 953 435 - johan.dhaenen@howest.be

Bestuur kern De Reiger:

voorzitter: Jean-Pierre Vandamme - 051 771 213 - jeanpierre vandamme@skynet.be
secretaris: Mathieu Foré - 051 770 061 - mathieu.fore@lin.vlaanderen.be
bestuursleden:
 Filip Cardoen - 051 770 159 - info@filipcardoen.be
 Bart Debaes - 051 229 088 - bdebaes@yahoo.com
 Peter Goossens - 051 249 448
 Peter Donck - 0497 450 811 - peterdonck@telenet.be

Bankrekening van Natuurpunt Mandelstreke:
979-9627307-62 p/a Klokkeputstraat 93, 8800 Roeselare
Website: www.natuurpunt.be/mandelstreke
Lidmaatschap van Natuurpunt voor het ganse gezin = €24
 (tijdschriften DWW 4x en Natuur.blad 4x) op rekening 230-0044233-21 van
 Natuurpunt vzw - Coxiestraat 11, 2800 Mechelen
Extra tijdschriften:
 Natuur.focus (4x) en Natuur.oriolus (4x) = elk €8,5 of samen €14,5
 Leden van andere Natuurpuntafdelingen kunnen "Door Weer en Wind" ontvangen
 door storting van €5 op **979-9627307-62**

Nestkasten: kleine holenbroeders voor €9 (zelfbouwpakket €5)
 vleermuisenkast voor €12,50
 mussenhotel voor €20

Voedertafels: vrijstaand/hangend voor €15
 muurmodel voor €8

De vermelde bedragen zijn ledenprijzen
 Info: Ludo Momerency - 051 225 280 - ludo.momerency@telenet.be



VogelOpvangCentrum

Bulskampveld 8, 8730 Beernem - 050/790 959

Giften voor Mandelboek

(vanaf €30 met fiscaal attest):
 rechtstreeks te storten op rekening **293-0212075-88** van Natuurpunt Beheer vzw, met
 vermelding "Reservatenfonds 3576, Mandelstreke".

Giften voor Vogelwerkgroep Mandelstreke

(vanaf €30 met fiscaal attest):
 rechtstreeks te storten op rekening **230-0524745-92** van Natuurpunt Studie vzw, met
 vermelding "VWG Mandelstreke - project 2423".

Werken mee aan dit nummer:

Philippe Deprez, Cien De Roo, Piet Desmet, Johan D'haenen, Rita Gesquiere, Peter Hantson, Koen Maes, Wim Marichal, Johan Sirobbe, Koen Vandepitte, Jacques Vanderhaeghe, Tim Vandewiele, Paul Van Nuffel, Ria Wyffels

Foto cover:

boven: Bosanemoon (Peter Hantson) - onder: Chris en Cien (Piet Desmet)

De teksten voor het volgende nummer graag binnen bij de redactie tegen 1 mei 2010

Dit tijdschrift is gedrukt op gerecycleerd papier



ARGENTA

uw appeltje voor de dorst

Spaarbank
Verzekeringen
Leningen
Beleggingen

KANTOOR BABYLON - CBFA 26672

Westlaan 145, 8800 Roeselare, 051 25 10 10

MARIANNE DEPRAETERE - CBFA 48078

Beversesteenweg 363, 8800 Roeselare, 051 20 50 94

LIEVEN MESSEYNE - CBFA 27155

Leenbosstraat 16, 8830 Gits, 051 20 10 86

Ieperstraat 768, 8830 Hooglede, 051 24 45 52

KANTOOR VANHAECKE - CBFA 61160

Rumbeeksestweg 464, 8800 Rumbeke, 051 24 46 53

RUDI VERHOEST - CBFA 46891

Noordlaan 9, 8800 Roeselare, 051 24 01 30

ARGENTA SPAARBANK NV - CBFA 27316

Meiboomlaan 5-7-9, 8800 Roeselare, 051 24 28 27

*Altijd
een groen
streepje
voor ...*

Grafisch ontwerp
Filip CARDOEN

Filipcardoen.be



**Rouwcentrum
WERBROUCK**

**Bruanestraat 27
8800 Roeselare**

☎ 051 25 16 35

www.rouwcentrumwerbrouck.be



**Parketvloeren
Desimpelaere**

Fabrikant van massief parket

ZWAAIKOMSTRAAT 27

8800 ROESELARE

TEL: 051 20 09 64

FAX: 051 22 98 73

TUINAANLEG - TUINONDERHOUD


HUBERT DAVIDTS
T U I N A R C H I T E C T

Beversesteenweg 369 - 8800 Roeselare
tel. : 051 69 00 30 - fax: 051 69 00 31
info@davidtshubert.be - BE 442 678 603



TULIKIVI 

100%
ecologisch
verwarmen

slechts 2 u.
stoken voor
24 u. warmte

 **BROUCKE**

Kachel & SpeksteenCenter

Diksmuide - Roeselarestraat 92

Tielt - Markt 8 - Oostduinkerke - Leopold II laan 28

www.broucke.be - 051/50 00 87

De nr. 1
in W.-VI.
in

pellet
speksteen
& hout
kachels

Dé specialist in fotovoltaïsche installaties



solar invest

UW ENERGIE VOOR DE TOEKOMST

- ◆ Wij verstrekken deskundig advies
- ◆ Wij bezorgen u een op maat gemaakte offerte
- ◆ Wij staan garant voor een professionele installatie
- ◆ Wij verzorgen voor u de subsidieaanvragen



Groene Herderstraat 39a • 8800 Roeselare • Tel 051 / 33 69 10 • info@solarinvest.be • www.solarinvest.be


KITE OPTICS


SWAROVSKI
OPTIK


Euromex


SIGHTS OF
NATURE

Pieter De Conincklaan 108
8200 St-Andries, Brugge
050 31 50 01
www.deputter.com


Leica


Binnex


ZEISS

Verrekijkers • Telescopen • Microscopen • Accessoires